

Hinweise für die Strategische Lärmkartierung

- Hilfestellung zur Navigation im Internet-Kartendienst des LfUG -

Hinweis:










Zuständig für die Veröffentlichung der Lärmkarten sind prinzipiell die Gemeinden selbst. Dieser Internetauftritt enthält nur die Lärmkarten der Gemeinden, welche einer Veröffentlichung auf dieser Plattform ausdrücklich zugestimmt haben. Sollte die gewünschte Lärmkarte hier fehlen, wenden Sie sich bitte an die zuständige Gemeindeverwaltung, da die Veröffentlichung dann dort erfolgt.

Hinweise zur Navigation im Kartenservice des LfUG:


Links oben finden Sie die Werkzeugleiste mit den zur Verfügung stehenden Funktionen (s. u.). Rechts oben die Themenliste bzw. Legende. Durch Markierung mit der Maus können Sie in der Themenliste Themen ein oder ausblenden. Für die Selektion von Objekten bzw. für Abfragen ist das gewünschte Thema aktiv zu setzen. Formulierten Abfragen beziehen sich stets auf das aktiv gesetzte Thema.

The screenshot shows the web interface for 'Lärmkarten - Freistaat Sachsen' on the website 'http://www.lfug.smul.sachsen.de'. The browser title bar indicates it is provided by the 'Landesamt für Umwelt und Geologie - Microsoft Internet Explorer bereitgestellt von LfUG Dresden'. The main map area displays noise contours in purple and red over a geographical map of Saxony, with city names like Leipzig, Chemnitz, Dresden, and Plauen visible. A scale bar at the bottom indicates 59,407 meters. On the left side, a toolbar with various navigation icons is circled in red, with a callout box labeled 'Verfügbare Funktionen'. On the right side, a 'Thema' (Theme) panel is also circled in red, containing a legend with two checked items: 'verfügbare Lärmkarten (rot dargestellt) kartierte Gemeinden' and '(Kartierungsergebnisse mit Infolink)'. Below this panel, there are links for 'Informationen zur sächsischen Lärmkartierung im Rahmen der EU-Umgebungslärmrichtlinie' and 'Hilfestellung zur Interpretation der Ergebnisse der Lärmkartierung'. At the bottom of the page, the text 'Vergrößern' is on the left, and 'sachsen.de' and 'LfUG' are on the right.

Beschreibung der Funktionen


Symbole	Beschreibung
	Wechsel zwischen Legende und Themenliste
	Übersichtskarte ein- und ausschalten
	Vergrößern / Verkleinern
	Zoom auf volle Ausdehnung
	Zoom auf aktives Thema
	Zurück zum vorherigen Bildausschnitt
	Verschieben des Bildausschnittes
	Verschieben des Bildausschnittes in Pfeilrichtung
	Identifizieren, Anzeige der verfügbaren Sachdaten des aktiven Themas
	Abfrage von Sachdaten des aktiven Themas
	Selektieren von Objekten des aktiven Themas über Rechteck
	Selektion aufheben
	Drucken

Hinweise zur Kartenanwendung:

Zoomfunktion unter Verwendung der Werkzeuge im linken oberen Bereich der Anwendung: Auf  klicken und Ausschnitt auf Karte wählen in den hineingezoomt werden soll (z.B.: Bereich Bautzen entlang der A 4)


Themen sichtbar schalten: Um die verschiedenen Themen in den Viewer ein- oder auszublenden muss mit einem Mausklick das Häkchen im „sichtbar“-Feld gesetzt oder entfernt werden.




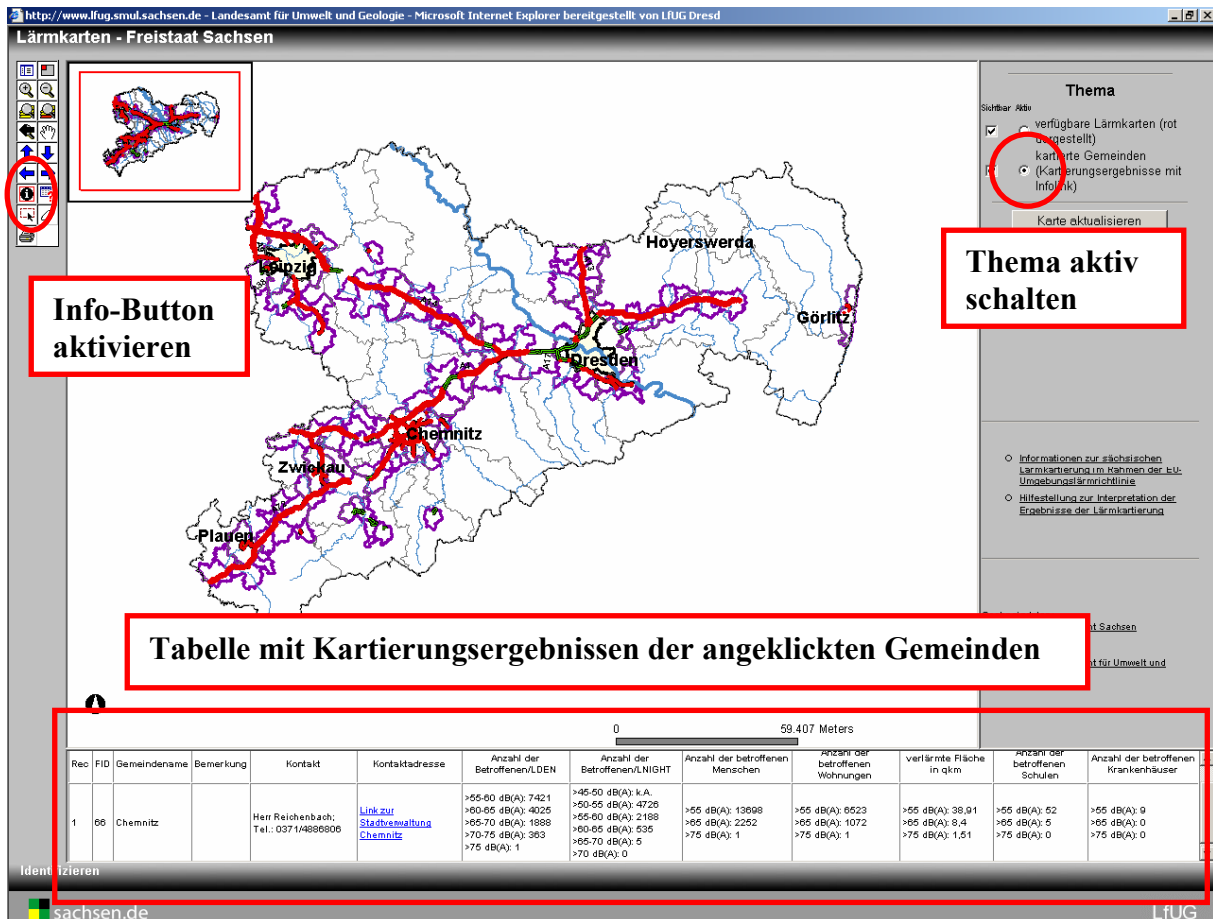
Abfrage von Informationen: Um Hintergrundinformationen zu den angezeigten Themen im Viewer abzufragen, muss der  -Button aktiviert und mit der Maus auf das entsprechende aktive Thema geklickt werden. **Achtung:** hierzu muss das Thema **aktiv** geschaltet sein (siehe vorheriger Punkt und Bild). Dann werden die Informationen in einer Tabelle unten eingeblendet.

Links mit weiteren Informationen, u.a. zur Lärmkartierung und der EU-Umgebungs-lärmrichtlinie: Auf der rechten Seite ist ein Link zur LfUG-Homepage geschaltet, auf der

weitere Informationen zur EU-Umgebungslärmrichtlinie und ein Informationsblatt über Höhe und Wirkung von Lärmbelastungen abrufbar sind.

Legende anzeigen: Um sich die Legende zu den Lärmkarten anzeigen zu lassen, muss der Button  angeklickt werden.

Abfrage der Kartierungsergebnisse der verschiedenen Gemeinden: Den -Button aktivieren, das Thema „kartierte Gemeinden“ auf „aktiv“ schalten und mit der Maus auf die Gemeinde klicken. Die Ergebnisse werden an der Bildschirmunterseite in einer Tabelle ausgegeben. Ergebnisse können nur von Gemeinden angezeigt werden, die einer Veröffentlichung auf dieser Internetplattform zugestimmt haben. Die übrigen Gemeinden veröffentlichen ihre Lärmkarten selbst.




Info-Button aktivieren

Thema aktiv schalten

Tabelle mit Kartierungsergebnissen der angeklickten Gemeinden

Rec	FID	Gemeinde	Bemerkung	Kontakt	Kontaktadresse	Anzahl der Betroffenen/LDEN	Anzahl der Betroffenen/LNIGHT	Anzahl der betroffenen Menschen	Anzahl der betroffenen Wohnungen	verlärnte Fläche in qkm	Anzahl der betroffenen Schulen	Anzahl der betroffenen Krankenhäuser
1	66	Chemnitz		Herr Reichenbach; Tel.: 0371/4886606	Link zur Stadtverwaltung Chemnitz	>55-60 dB(A): 7421 >60-65 dB(A): 4025 >65-70 dB(A): 1888 >70-75 dB(A): 283 >75 dB(A): 1	>45-50 dB(A): k.A. >50-55 dB(A): 4726 >55-60 dB(A): 2188 >60-65 dB(A): 636 >65-70 dB(A): 5 >70 dB(A): 0	>55 dB(A): 10690 >65 dB(A): 2252 >75 dB(A): 1	>55 dB(A): 6523 >65 dB(A): 1072 >75 dB(A): 1	>55 dB(A): 30,01 >65 dB(A): 8,4 >75 dB(A): 1,51	>55 dB(A): 52 >65 dB(A): 5 >75 dB(A): 0	>55 dB(A): 0 >65 dB(A): 0 >75 dB(A): 0

Abfragemöglichkeiten der Lärmkarte: Den -Button aktivieren, das Thema „Schallpegel DEN“ oder „Night“ auf „aktiv“ schalten und mit der Maus auf die Lärmkarte klicken. Die Ergebnisse werden an der Bildschirmunterseite in einer Tabelle ausgegeben. Inhalt der Tabelle sind Gemeindename, Pegelklasse, die Anzahl der Betroffenen in der Pegelklasse in dieser Gemeinde und **die Kontaktinformationen bei Fragen zu den Inhalten der Lärmkarten**. Bitte richten Sie Anfragen direkt an den angegebenen Ansprechpartner in der Gemeinde.

http://www.lfug.sml.sachsen.de - Landesamt für Umwelt und Geologie - Microsoft Internet Explorer bereitgestellt von LFUG Dresden

Lärmkarten - Freistaat Sachsen

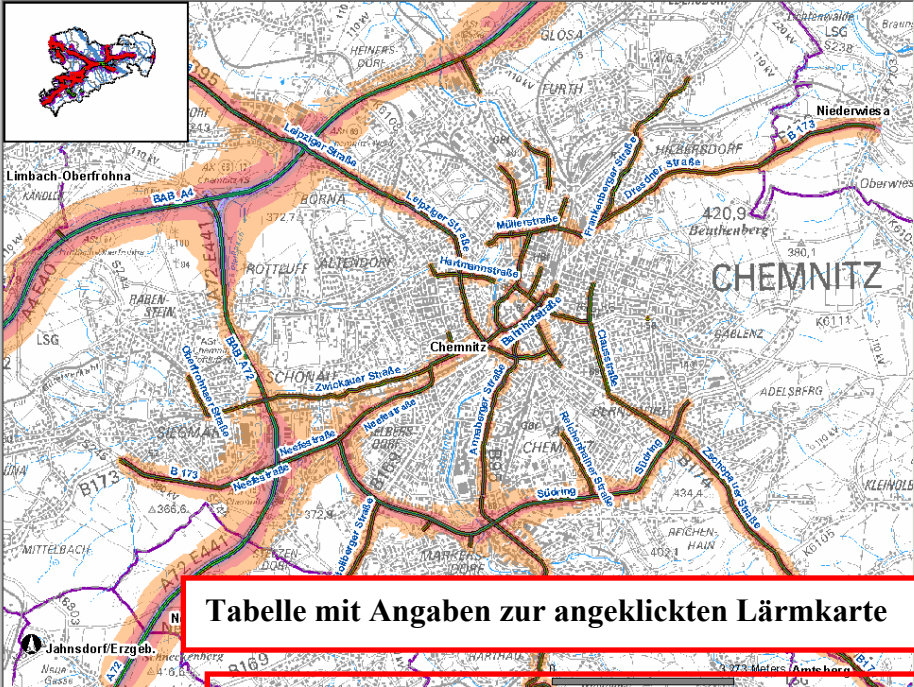


Tabelle mit Angaben zur angeklickten Lärmkarte

Schallpegel DEN (24 h Bewertung (Day, Evening, Night))						
Rec	FID	Gemeindename	Isophonen-Klasse	Anzahl der Betroffenen	Kontakt	Kontaktadresse
1	0	Chemnitz	DEN +55-60 dB(A)	7421	Herr Reichenbach, Tel.: 0371/4886806	Link zu Städtewartung Chemnitz

Identifizieren

sachsen.de

LFUG