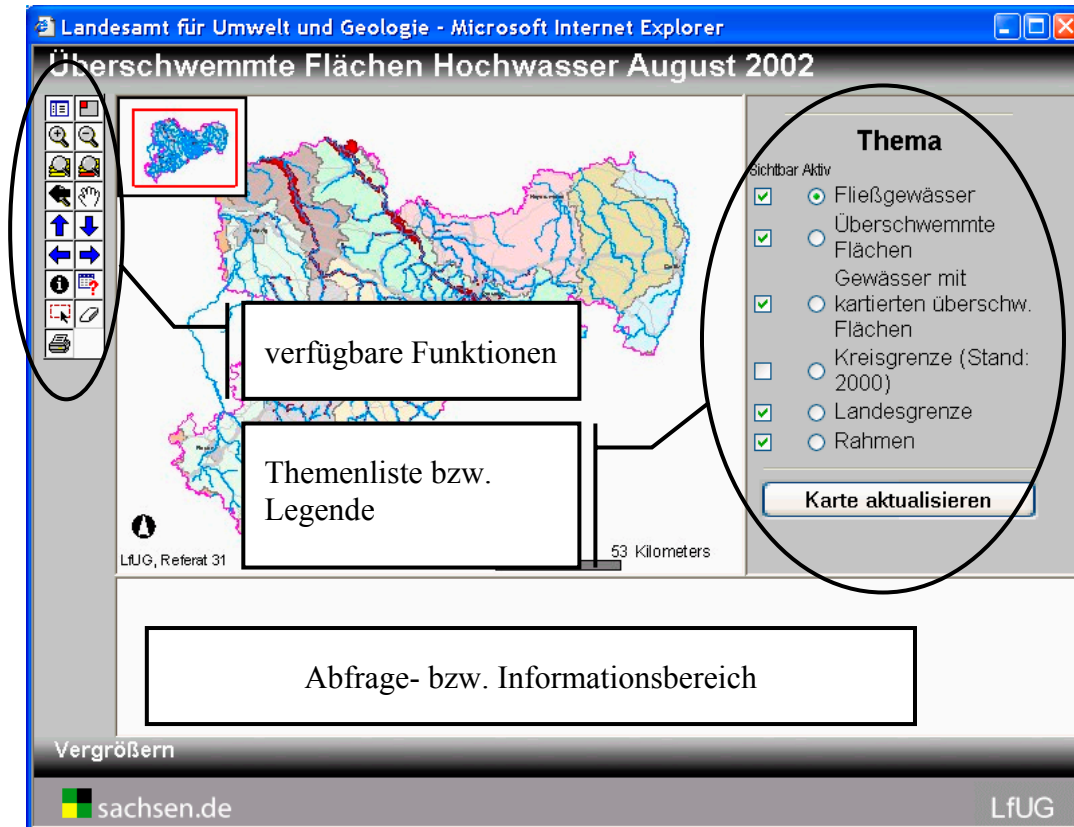


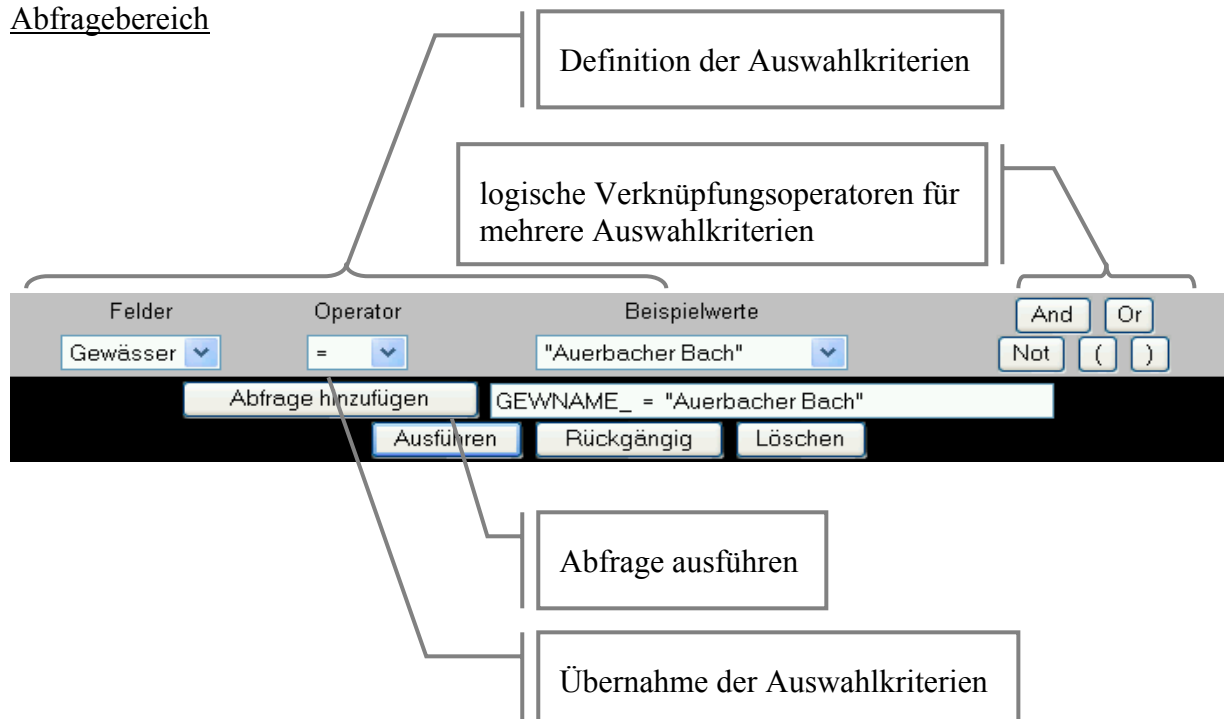
## Bedienungsanleitung für die Nutzung der Kartenanwendung

Die Nutzung stellt sich wie folgt dar:

Links oben finden Sie die Werkzeugleiste mit den zur Verfügung stehenden Funktionen (s. u.). Rechts oben die Themenliste bzw. Legende. Durch Markierung mit der Maus können Sie in der Themenliste Themen sichtbar bzw. unsichtbar machen. Für die Selektion von Objekten bzw. deren Abfrage ist das gewünschte Thema aktiv zu setzen. Formulierten Abfragen beziehen sich stets auf das aktiv gesetzte Thema.











### Abfragebereich



Die in der Ergebnistabelle aufgeführten Informationen sind mittels Maus markierbar, kopierbar und in andere Dokumente einfügbar.

### Beschreibung der Funktionen

<b>Symbole</b>	<b>Beschreibung</b>
	Wechsel zwischen Legende und Themenliste
	Übersichtskarte ein- und ausschalten
	Vergrößern / Verkleinern
	Zoom auf volle Ausdehnung
	Zoom auf aktives Thema
	Zurück zum vorherigen Bildausschnitt
	Verschieben des Bildausschnittes
	Verschieben des Bildausschnittes in Pfeilrichtung
	Identifizieren, Anzeige der verfügbaren Sachdaten des aktiven Themas
	Abfrage von Sachdaten des aktiven Themas
	Selektieren von Objekten des aktiven Themas über Rechteck
	Selektion aufheben
	Drucken