Dammlache (DESN_582488142)

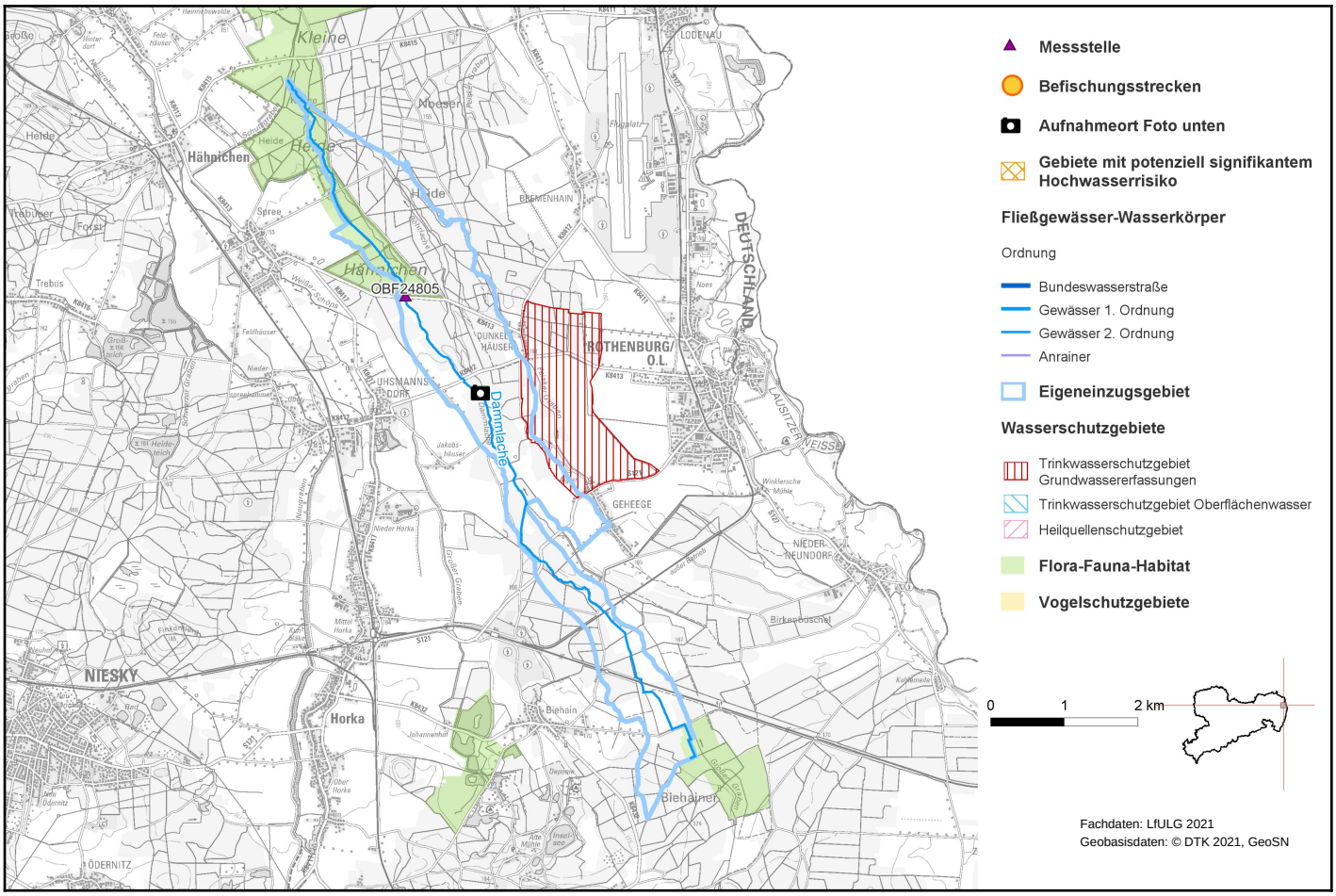

1. Allgemeine Angaben zum Oberflächenwasserkörper (OWK)

Gewässerart	Fließgewässer
OWK-ID	DESN_582488142
OWK-Name	Dammlache
Verlauf ab	Quelle
Verlauf bis	Mündung Schutzgraben
Länge	12,02 km
Eigeneinzugsgebiet	9,01 km²
Gesamteinzugsgebiet	38,75 km²
Gewässername	Dammlache
Gewässerordnung	2
Wasserkörpereinstufung	natürlich (NWB)

Foto: LfULG

Dammlache (DESN_582488142)

Ausweisungsgründe (erheblich verändert)	-
Vorranggewässer	nein
Zielerreichungsgewässer	ja
OWK-Oberlieger	-
seitl. einmündende OWK (in Fließrichtung)	Großer Graben (DESN_5824881422-2)
OWK-Unterlieger	Schutzgraben (DESN_58248814)
Grundwasserkörper	Niesky (DESN_SP-2-1)
Gewässertyp nach LAWA	Kleine Niederungsfließgewässer in Fluss- und Stromtälern (Typ: 19)
Fischgemeinschaften	Gewässer des Epipotamals
Bergbaulich beeinflusstes Gewässer	nein
Abwasserbedingtes Defizitgewässer	nein
prioritäres Gebiet Landwirtschaft (Nitrat)	nein
prioritäres Gebiet Landwirtschaft (Phosphat)	nein

2. Landnutzung bezogen auf das Eigeneinzugsgebiet (nur sachsenweit, Angabe in Prozent)

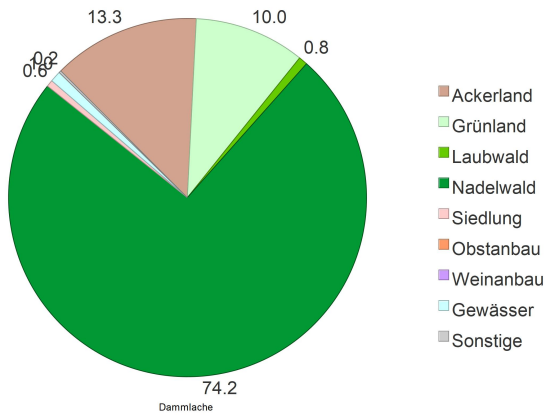

3. Räumliche Zuordnung

Flussgebietseinheit	Elbe
Koordinierungsraum	Havel
Teilbearbeitungsgebiet	Obere Spree
Federführendes Land	Freistaat Sachsen
Beteiligtes Land	-
Landkreise	Görlitz
Regionale AG	Neiße-Spree-Schwarze Elster

Dammlache (DESN_582488142)

4. WRRL-relevante Schutzgebiete im Einzugsgebiet des OWK und Gebiete mit potenziell signifikantem Hochwasserrisiko

Trinkwasserschutzgebiet Grundwasser	Rothenburg-Dunkelhäuser
Trinkwasserschutzgebiet Oberflächenwasser	-
Heilquellenschutzgebiet	-
Gebiet nach Vogelschutzrichtlinie	-
Gebiet nach FFH-Richtlinie	Niederspreer Teichgebiet und Kleine Heide Hähnichen, Teiche und Feuchtgebiete nordöstlich Kodersdorf
Gebiet mit Hochwasserrisiko	nein
OWK mit Trinkwassergewinnung nach §8 OgewV 2016	nein

5. Bewertung Ökologischer Zustand/Ökologisches Potenzial 2021

Ökologischer Zustand	gut bzw. gut und besser

Bewertungsskala Ökologie:
- sehr gut
- gut bzw. gut und besser
- mäßig
- unbefriedigend
- schlecht

Artenlisten und Details zur Bewertung der biologischen Qualitätskomponenten

(Zip-Archiv mit Einzeldateien)

Biologische Qualitätskomponenten:

	Messstellen-Nr.	Koordinaten	Bewertung
Phytoplankton	-	OW: - NW: -	nicht anwendbar
Makrophyten/ Phytobenthos	OBF24805	OW: 493604 NW: 5688244	gut bzw. gut und besser
Benthische wirbellose Fauna	OBF24805	OW: 493604 NW: 5688244	gut bzw. gut und besser
Fischfauna	Befischungsstrecken-Nr.		Bewertung
	-		nicht anwendbar

Flussspezifische Schadstoffe:

Messstellen-Nr.	Koordinaten	Überschrittene UQN flussspezifischer Schadstoffe nach Anlage 6 OGewV 2016
OBF24805	OW: 493604 NW: 5688244	keine
Berücksichtigung Hintergrundkonzentration:		nein

Dammlache (DESN_582488142)

Unterstützende Qualitätskomponenten:

	Bewertung
Morphologie	deutlich verändert
Durchgängigkeit	unbekannt
Wasserhaushalt	mäßig verändert

Bewertungsskala Morphologie:
- unverändert
- gering verändert
- mäßig verändert
- deutlich verändert
- stark verändert
- sehr stark verändert
- vollständig verändert

Bewertungsskala Durchgängigkeit:
- sehr gut
- gut
- schlechter als gut

Bewertungsskala Wasserhaushalt:
- unverändert / sehr gering verändert
- gering verändert
- mäßig verändert
- stark verändert
- sehr stark bis vollständig verändert

Messstellen-Nr.	Koordinaten	Nicht eingehaltene Orientierungswerte allgemein physikalisch-chemische Parameter (ACP) nach OGewV (2016), Anlage 7
OBF24805	OW: 493604 NW: 5688244	gesamter organischer Kohlenstoff, minimaler pH-Wert

6. Bewertung Chemischer Zustand 2021

	Messstellen-Nr.	Koordinaten	Bewertung
Chemischer Zustand	OBF24805	OW: 493604 NW: 5688244	nicht gut

Berücksichtigung Hintergrundkonzentration: nein

Bewertungsskala Chemie:
- gut
- nicht gut

Überschrittene UQN prioritärer Stoffe nach Anlage 8 OGewV 2016	
Ubiquitäre Stoffe	Bromierte Diphenylether, Quecksilber und Verbindungen
Nicht ubiquitäre Stoffe	Cadmium und Verbindungen

7. Bewirtschaftungsziele

Ziel	Ausnahmeregelung	Zielerreichung bis
Guter ökologischer Zustand	keine	2021
Guter chemischer Zustand	ja: Fristverlängerung	nach 2045

Signifikante Belastungen, die die Ausnahme verursacht haben

Diffuse Quellen - Atmosphärische Deposition

Anthropogene Belastungen - Historische Belastungen

Dammlache (DESN_582488142)

Auswirkungen der Belastungen

Verschmutzung durch Chemikalien

Dammlache (DESN_582488142)

Im Gegensatz zu den anderen Themen im Steckbrief wird der Maßnahmenstand der regionalen Arbeitsgruppen hier in regelmäßigen Abständen zur Aktualisierung des Informationsgehaltes fortgeschrieben. Durch diesen iterativen Planungsprozess unter Beachtung aktueller Daten ist die inhaltliche Konsistenz in Bezug auf die Angaben im Bewirtschaftungsplan zwischen Belastungen, Maßnahmen der regionalen Arbeitsgruppen und dem weiteren Maßnahmenbedarf nicht immer gewährleistet.

8. Maßnahmen am Oberflächenwasserkörper

Maßnahmen der Regionalen Arbeitsgruppen (Meldestand: 22.06.2026)

LAWA-Nr.	Maßnahmencode	LAWA-Bezeichnung	Status
28	N-S-SE_GR_1157	Maßnahmen zur Reduzierung der Nährstoffeinträge durch Anlage von Gewässerschutz-streifen	Erstidentifizierung erfolgt
28	N-S-SE_GR_1158	Maßnahmen zur Reduzierung der Nährstoffeinträge durch Anlage von Gewässerschutz-streifen	Erstidentifizierung erfolgt
70	N-S-SE_GR_0525	Maßnahmen zur Habitatverbesserung durch Initiieren/ Zulassen einer eigendynamischen Gewässerentwicklung	zurückgestellt
70	N-S-SE_GR_0527	Maßnahmen zur Habitatverbesserung durch Initiieren/ Zulassen einer eigendynamischen Gewässerentwicklung	zurückgestellt
70	N-S-SE_GR_0528	Maßnahmen zur Habitatverbesserung durch Initiieren/ Zulassen einer eigendynamischen Gewässerentwicklung	zurückgestellt
72	N-S-SE_GR_0527	Maßnahmen zur Habitatverbesserung im Gewässer durch Laufveränderung, Ufer- oder Sohlgestaltung	zurückgestellt
72	N-S-SE_GR_0528	Maßnahmen zur Habitatverbesserung im Gewässer durch Laufveränderung, Ufer- oder Sohlgestaltung	zurückgestellt
73	N-S-SE_GR_0522	Maßnahmen zur Habitatverbesserung im Uferbereich	zurückgestellt
73	N-S-SE_GR_0525	Maßnahmen zur Habitatverbesserung im Uferbereich	zurückgestellt
73	N-S-SE_GR_0527	Maßnahmen zur Habitatverbesserung im Uferbereich	zurückgestellt
73	N-S-SE_GR_0528	Maßnahmen zur Habitatverbesserung im Uferbereich	zurückgestellt
74	N-S-SE_GR_0525	Maßnahmen zur Auenentwicklung und zur Verbesserung von Habitaten	zurückgestellt
79	N-S-SE_GR_0528	Maßnahmen zur Anpassung/ Optimierung der Gewässerunter-haltung	zurückgestellt
501	MM_43370	Erstellung von Konzeptionen / Studien / Gutachten	Erstidentifizierung erfolgt
501	MM_43371	Erstellung von Konzeptionen / Studien / Gutachten	Erstidentifizierung erfolgt
501	MM_43373	Erstellung von Konzeptionen / Studien / Gutachten	Erstidentifizierung erfolgt
501	MM_43374	Erstellung von Konzeptionen / Studien / Gutachten	Erstidentifizierung erfolgt
501	MM_43376	Erstellung von Konzeptionen / Studien / Gutachten	Erstidentifizierung erfolgt
501	MM_43377	Erstellung von Konzeptionen / Studien / Gutachten	Erstidentifizierung erfolgt
501	MM_43378	Erstellung von Konzeptionen / Studien / Gutachten	Erstidentifizierung erfolgt
501	MM_43380	Erstellung von Konzeptionen / Studien / Gutachten	Erstidentifizierung erfolgt
503	MM_43372	Informations- und Fortbildungs-maßnahmen	Erstidentifizierung erfolgt
504	MM_41951	Beratungs-maßnahmen	in Planung
504	N-S-SE_GR_1156	Beratungs-maßnahmen	abgeschlossen
505	MM_43375	Einrichtung bzw. Anpassung von Förderprogrammen	Erstidentifizierung erfolgt

Informationen zu WRRL-relevanten landwirtschaftlichen Fördermaßnahmen nach „Förderrichtlinie Agrarumwelt- und Klimamaßnahmen" werden noch in geeigneter Weise ergänzt.

LAWA-Nr.	Identifizierter weiterer Maßnahmenbedarf (Berichtsstand: 12/2020)

Dammlache (DESN_582488142)

508	Konzeptionelle Maßnahme; Vertiefende Untersuchungen und Kontrollen

Bauliche Maßnahmen der Landestalsperrenverwaltung Sachsen gem. Hochwasserrisikomanagentrichtlinie (HWRM-RL) (Berichtsstand 12/2020)			
LAWA-Nr.	Nr. in Karte	Maßnahmen-Bezeichnung	Status
		keine Maßnahmen vorhanden	

Dammlache (DESN_582488142)

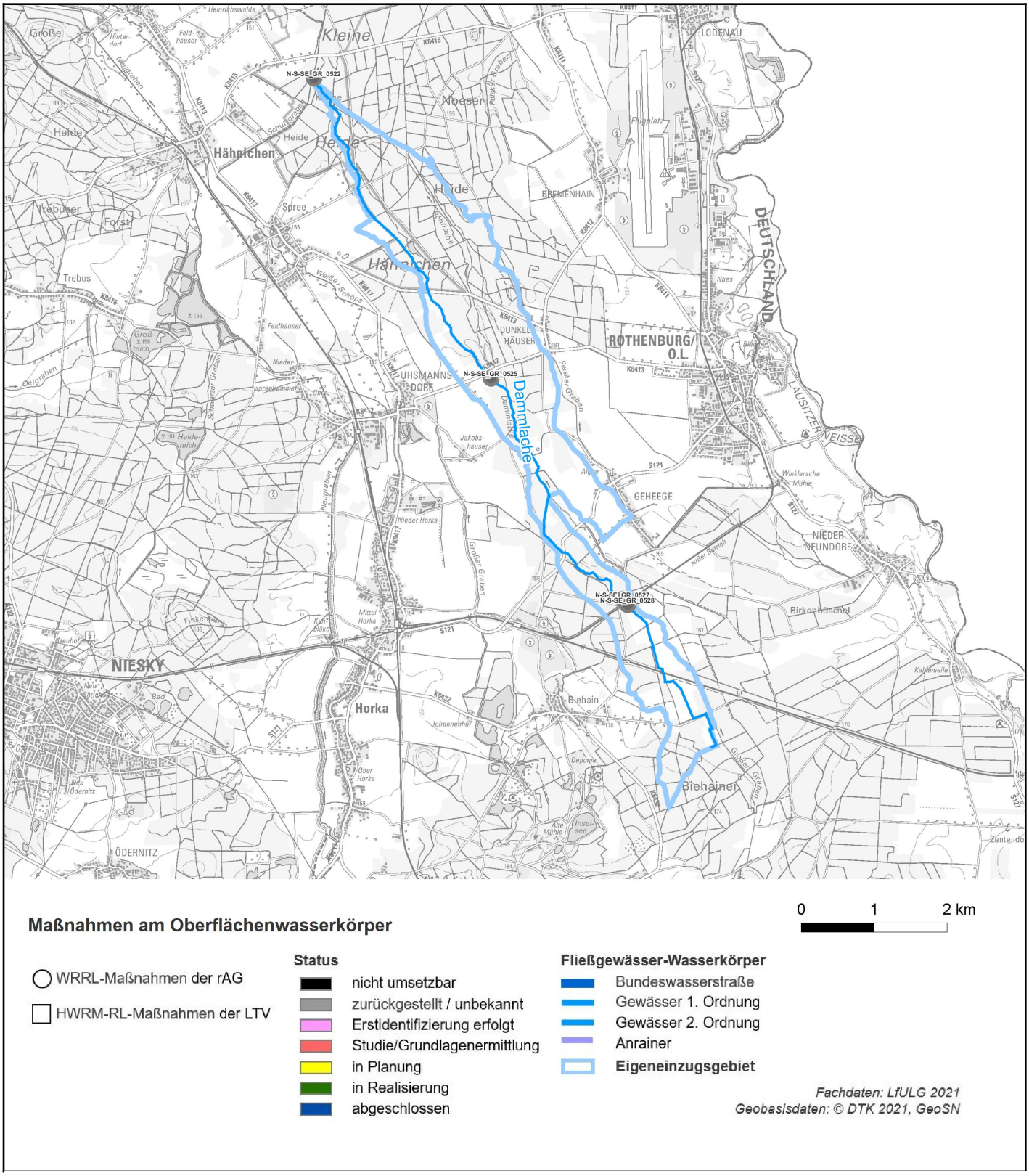

Link zu einer interaktiven Kartendarstellung der Maßnahmen. Nicht in jedem Fall kann genaue Lage der Maßnahme angegeben werden.