Rabenbach (DESN_566186)

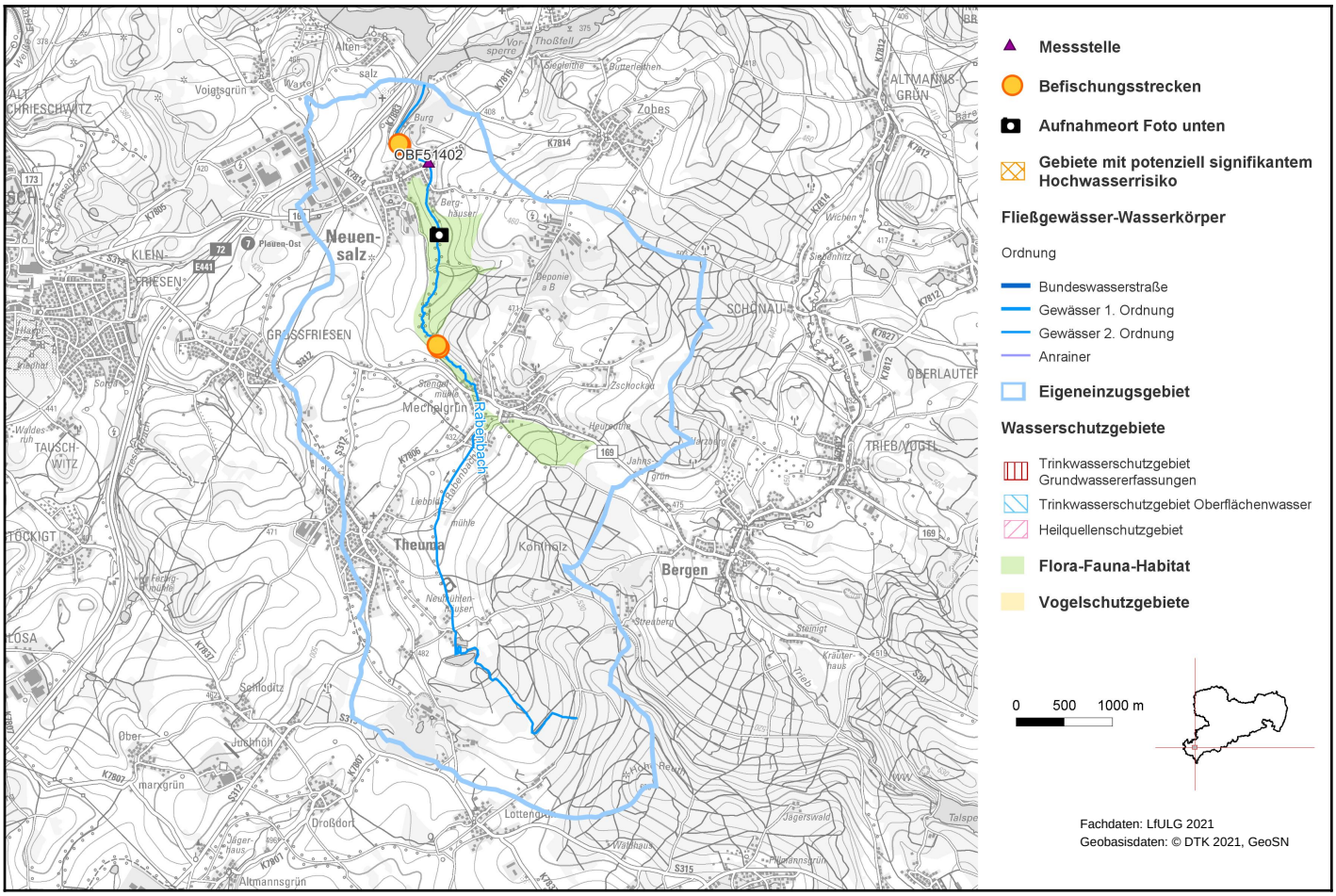

1. Allgemeine Angaben zum Oberflächenwasserkörper (OWK)

Gewässerart	Fließgewässer
OWK-ID	DESN_566186
OWK-Name	Rabenbach
Verlauf ab	Quelle
Verlauf bis	Mündung Trieb
Länge	9,00 km
Eigeneinzugsgebiet	21,76 km²
Gesamteinzugsgebiet	21,76 km²
Gewässername	Rabenbach
Gewässerordnung	2
Wasserkörpereinstufung	natürlich (NWB)

Foto: LfULG

Rabenbach (DESN_566186)

Ausweisungsgründe (erheblich verändert)	-
Vorranggewässer	nein
Zielerreichungsgewässer	nein
OWK-Oberlieger	-
seitl. einmündende OWK (in Fließrichtung)	-
OWK-Unterlieger	Talsperre Pöhl (DESN_070)
Grundwasserkörper	Oberlauf der Weißen Elster (DESN_SAL-GW-043)
Gewässertyp nach LAWA	Grobmaterialreiche, silikatische Mittelgebirgsbäche (Typ: 5)
Fischgemeinschaften	Salmonidengeprägte Gewässer des Epirhithrals
Bergbaulich beeinflusstes Gewässer	nein
Abwasserbedingtes Defizitgewässer	ja
prioritäres Gebiet Landwirtschaft (Nitrat)	nein
prioritäres Gebiet Landwirtschaft (Phosphat)	nein

2. Landnutzung bezogen auf das Eigeneinzugsgebiet (nur sachsenweit, Angabe in Prozent)

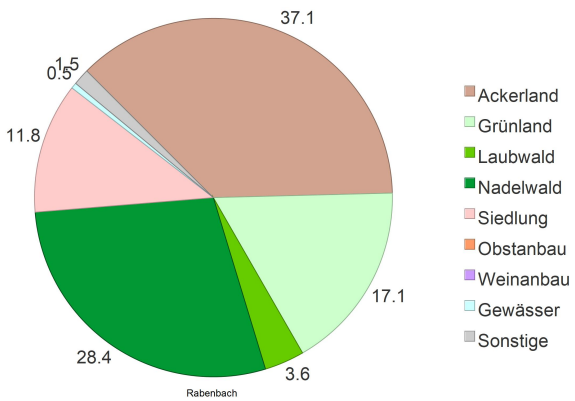

3. Räumliche Zuordnung

Flussgebietseinheit	Elbe
Koordinierungsraum	Saale
Teilbearbeitungsgebiet	Sächsische Weiße Elster/Eger
Federführendes Land	Freistaat Sachsen
Beteiligtes Land	-
Landkreise	Vogtlandkreis
Regionale AG	Weiße Elster

Rabenbach (DESN_566186)

4. WRRL-relevante Schutzgebiete im Einzugsgebiet des OWK und Gebiete mit potenziell signifikantem Hochwasserrisiko

Trinkwasserschutzgebiet Grundwasser	-
Trinkwasserschutzgebiet Oberflächenwasser	-
Heilquellenschutzgebiet	-
Gebiet nach Vogelschutzrichtlinie	-
Gebiet nach FFH-Richtlinie	Separate Fledermausquartiere u. -habitate Vogtland/Westerzgebirge
Gebiet mit Hochwasserrisiko	nein
OWK mit Trinkwassergewinnung nach §8 OgewV 2016	nein

5. Bewertung Ökologischer Zustand/Ökologisches Potenzial 2021

Ökologischer Zustand	unbefriedigend

Bewertungsskala Ökologie:
- sehr gut
- gut bzw. gut und besser
- mäßig
- unbefriedigend
- schlecht

Biologische Qualitätskomponenten:

	Messstellen-Nr.	Koordinaten	Bewertung
Phytoplankton	-	OW: - NW: -	nicht anwendbar
Makrophyten/ Phytobenthos	OBF51402	OW: 303485 NW: 5598663	mäßig
Benthische wirbellose Fauna	OBF51402	OW: 303485 NW: 5598663	unbefriedigend
	Befischungsstrecken-Nr.		Bewertung
Fischfauna	2013-09-10_PST_566_006, 2016-07-19_PST_566_008, 2013-09-10_PST_566_005, 2016-07-19_PST_566_009		mäßig

Artenlisten und Details zur Bewertung der biologischen Qualitätskomponenten

(Zip-Archiv mit Einzeldateien)

Flussspezifische Schadstoffe:

Messstellen-Nr.	Koordinaten	Überschrittene UQN flussspezifischer Schadstoffe nach Anlage 6 OGewV 2016
OBF51402	OW: 303485 NW: 5598663	keine
Berücksichtigung Hintergrundkonzentration:		nein

Rabenbach (DESN_566186)

Unterstützende Qualitätskomponenten:

	Bewertung
Morphologie	stark verändert
Durchgängigkeit	schlechter als gut
Wasserhaushalt	mäßig verändert

Bewertungsskala Morphologie:
- unverändert
- gering verändert
- mäßig verändert
- deutlich verändert
- stark verändert
- sehr stark verändert
- vollständig verändert

Bewertungsskala Durchgängigkeit:
- sehr gut
- gut
- schlechter als gut

Bewertungsskala Wasserhaushalt:
- unverändert / sehr gering verändert
- gering verändert
- mäßig verändert
- stark verändert
- sehr stark bis vollständig verändert

Messstellen-Nr.	Koordinaten	Nicht eingehaltene Orientierungswerte allgemein physikalisch-chemische Parameter (ACP) nach OGewV (2016), Anlage 7
OBF51402	OW: 303485 NW: 5598663	keine

6. Bewertung Chemischer Zustand 2021

	Messstellen-Nr.	Koordinaten	Bewertung
Chemischer Zustand	OBF51402	OW: 303485 NW: 5598663	nicht gut

Berücksichtigung Hintergrundkonzentration: nein

Bewertungsskala Chemie:
- gut
- nicht gut

Überschrittene UQN prioritärer Stoffe nach Anlage 8 OGewV 2016	
Ubiquitäre Stoffe	Bromierte Diphenylether, Quecksilber und Verbindungen
Nicht ubiquitäre Stoffe	keine

7. Bewirtschaftungsziele

Ziel	Ausnahmeregelung	Zielerreichung bis
Guter ökologischer Zustand	ja: Fristverlängerung	nach 2027
Guter chemischer Zustand	ja: Fristverlängerung	nach 2045

Signifikante Belastungen, die die Ausnahme verursacht haben

Diffuse Quellen - Atmosphärische Deposition

Physische Veränderung von Kanal/Bett/Ufer/Küste - Hochwasserschutz

Physische Veränderung von Kanal/Bett/Ufer/Küste - Landwirtschaft

Dämme, Querbauwerke und Schleusen - Unbekannt oder obsolet

Auswirkungen der Belastungen

Verschmutzung durch Chemikalien
Veränderte Habitate auf Grund morphologischer Änderungen (umfasst Durchgängigkeit)

Im Gegensatz zu den anderen Themen im Steckbrief wird der Maßnahmenstand der regionalen Arbeitsgruppen hier in regelmäßigen Abständen zur Aktualisierung des Informationsgehaltes fortgeschrieben. Durch diesen iterativen Planungsprozess unter Beachtung aktueller Daten ist die inhaltliche Konsistenz in Bezug auf die Angaben im Bewirtschaftungsplan zwischen Belastungen, Maßnahmen der regionalen Arbeitsgruppen und dem weiteren Maßnahmenbedarf nicht immer gewährleistet.

8. Maßnahmen am Oberflächenwasserkörper

Maßnahmen der Regionalen Arbeitsgruppen (Meldestand: 22.06.2026)

LAWA-Nr.	Maßnahmencode	LAWA-Bezeichnung	Status
6	WE_V_0776	Interkommunale Zusammenschlüsse und Stilllegung vorhandener Kläranlagen	abgeschlossen
7	WE_V_0346	Neubau und Umrüstung von Kleinkläranlagen	abgeschlossen
7	WE_V_0349	Neubau und Umrüstung von Kleinkläranlagen	abgeschlossen
7	WE_V_0377	Neubau und Umrüstung von Kleinkläranlagen	abgeschlossen
25	WE_LDC_0024	Maßnahmen zur Reduzierung diffuser Stoffeinträge aus Altlasten und Altstandorten	in Planung
69	WE_V_0812	Maßnahmen zur Herstellung/ Verbesserung der linearen Durchgängigkeit an Staustufen/ Flusssperren, Abstürzen, Durchlässen und sonstigen wasserbaulichen Anlagen gemäß DIN 4048 bzw. 19700 Teil 13	Erstidentifizierung erfolgt
69	WE_V_0813	Maßnahmen zur Herstellung/ Verbesserung der linearen Durchgängigkeit an Staustufen/ Flusssperren, Abstürzen, Durchlässen und sonstigen wasserbaulichen Anlagen gemäß DIN 4048 bzw. 19700 Teil 13	Erstidentifizierung erfolgt
69	WE_V_0814	Maßnahmen zur Herstellung/ Verbesserung der linearen Durchgängigkeit an Staustufen/ Flusssperren, Abstürzen, Durchlässen und sonstigen wasserbaulichen Anlagen gemäß DIN 4048 bzw. 19700 Teil 13	Erstidentifizierung erfolgt
69	WE_V_0815	Maßnahmen zur Herstellung/ Verbesserung der linearen Durchgängigkeit an Staustufen/ Flusssperren, Abstürzen, Durchlässen und sonstigen wasserbaulichen Anlagen gemäß DIN 4048 bzw. 19700 Teil 13	Erstidentifizierung erfolgt
69	WE_V_0823	Maßnahmen zur Herstellung/ Verbesserung der linearen Durchgängigkeit an Staustufen/ Flusssperren, Abstürzen, Durchlässen und sonstigen wasserbaulichen Anlagen gemäß DIN 4048 bzw. 19700 Teil 13	abgeschlossen
70	WE_V_0811	Maßnahmen zur Habitatverbesserung durch Initiieren/ Zulassen einer eigendynamischen Gewässerentwicklung	Erstidentifizierung erfolgt
70	WE_V_0817	Maßnahmen zur Habitatverbesserung durch Initiieren/ Zulassen einer eigendynamischen Gewässerentwicklung	in Realisierung
70	WE_V_0818	Maßnahmen zur Habitatverbesserung durch Initiieren/ Zulassen einer eigendynamischen Gewässerentwicklung	in Realisierung
70	WE_V_0820	Maßnahmen zur Habitatverbesserung durch Initiieren/ Zulassen einer eigendynamischen Gewässerentwicklung	in Realisierung
70	WE_V_0821	Maßnahmen zur Habitatverbesserung durch Initiieren/ Zulassen einer eigendynamischen Gewässerentwicklung	in Realisierung
70	WE_V_0822	Maßnahmen zur Habitatverbesserung durch Initiieren/ Zulassen einer eigendynamischen Gewässerentwicklung	in Realisierung
70	WE_V_0824	Maßnahmen zur Habitatverbesserung durch Initiieren/ Zulassen einer eigendynamischen Gewässerentwicklung	Erstidentifizierung erfolgt
71	WE_V_0816	Maßnahmen zur Habitatverbesserung im vorhandenen Profil	Erstidentifizierung erfolgt
72	WE_V_0811	Maßnahmen zur Habitatverbesserung im Gewässer durch Laufveränderung, Ufer- oder Sohlgestaltung	Erstidentifizierung erfolgt
72	WE_V_0824	Maßnahmen zur Habitatverbesserung im Gewässer durch Laufveränderung, Ufer- oder Sohlgestaltung	Erstidentifizierung erfolgt
73	WE_V_0811	Maßnahmen zur Habitatverbesserung im Uferbereich	Erstidentifizierung erfolgt

Rabenbach (DESN_566186)

Maßnahmen der Regionalen Arbeitsgruppen (Meldestand: 22.06.2026)			
LAWA-Nr.	Maßnahmencode	LAWA-Bezeichnung	Status
73	WE_V_0816	Maßnahmen zur Habitatverbesserung im Uferbereich	Erstidentifizierung erfolgt
73	WE_V_0824	Maßnahmen zur Habitatverbesserung im Uferbereich	Erstidentifizierung erfolgt
79	WE_V_0811	Maßnahmen zur Anpassung/ Optimierung der Gewässerunter-haltung	Erstidentifizierung erfolgt
79	WE_V_0817	Maßnahmen zur Anpassung/ Optimierung der Gewässerunter-haltung	in Realisierung
79	WE_V_0818	Maßnahmen zur Anpassung/ Optimierung der Gewässerunter-haltung	in Realisierung
79	WE_V_0820	Maßnahmen zur Anpassung/ Optimierung der Gewässerunter-haltung	in Realisierung
79	WE_V_0821	Maßnahmen zur Anpassung/ Optimierung der Gewässerunter-haltung	in Realisierung
79	WE_V_0822	Maßnahmen zur Anpassung/ Optimierung der Gewässerunter-haltung	in Realisierung
501	MM_43370	Erstellung von Konzeptionen / Studien / Gutachten	Erstidentifizierung erfolgt
501	MM_43371	Erstellung von Konzeptionen / Studien / Gutachten	Erstidentifizierung erfolgt
501	MM_43373	Erstellung von Konzeptionen / Studien / Gutachten	Erstidentifizierung erfolgt
501	MM_43374	Erstellung von Konzeptionen / Studien / Gutachten	Erstidentifizierung erfolgt
501	MM_43376	Erstellung von Konzeptionen / Studien / Gutachten	Erstidentifizierung erfolgt
501	MM_43377	Erstellung von Konzeptionen / Studien / Gutachten	Erstidentifizierung erfolgt
501	MM_43378	Erstellung von Konzeptionen / Studien / Gutachten	Erstidentifizierung erfolgt
501	MM_43380	Erstellung von Konzeptionen / Studien / Gutachten	Erstidentifizierung erfolgt
501	MM_43408	Erstellung von Konzeptionen / Studien / Gutachten	in Realisierung
503	MM_43372	Informations- und Fortbildungs-maßnahmen	Erstidentifizierung erfolgt
505	MM_43375	Einrichtung bzw. Anpassung von Förderprogrammen	Erstidentifizierung erfolgt
508	WE_V_0594	Vertiefende Untersuchungen und Kontrollen	Studie/Grundlagenermittlung
508	WE_V_0595	Vertiefende Untersuchungen und Kontrollen	Studie/Grundlagenermittlung

Informationen zu WRRL-relevanten landwirtschaftlichen Fördermaßnahmen nach „Förderrichtlinie Agrarumwelt- und Klimamaßnahmen" werden noch in geeigneter Weise ergänzt.

LAWA-Nr.	Identifizierter weiterer Maßnahmenbedarf (Berichtsstand: 12/2020)
	keine Maßnahmen vorhanden

Bauliche Maßnahmen der Landestalsperrenverwaltung Sachsen gem. Hochwasserrisikomanagentrichtlinie (HWRM-RL) (Berichtsstand 12/2020)			
LAWA-Nr.	Nr. in Karte	Maßnahmen-Bezeichnung	Status
		keine Maßnahmen vorhanden	

Rabenbach (DESN_566186)

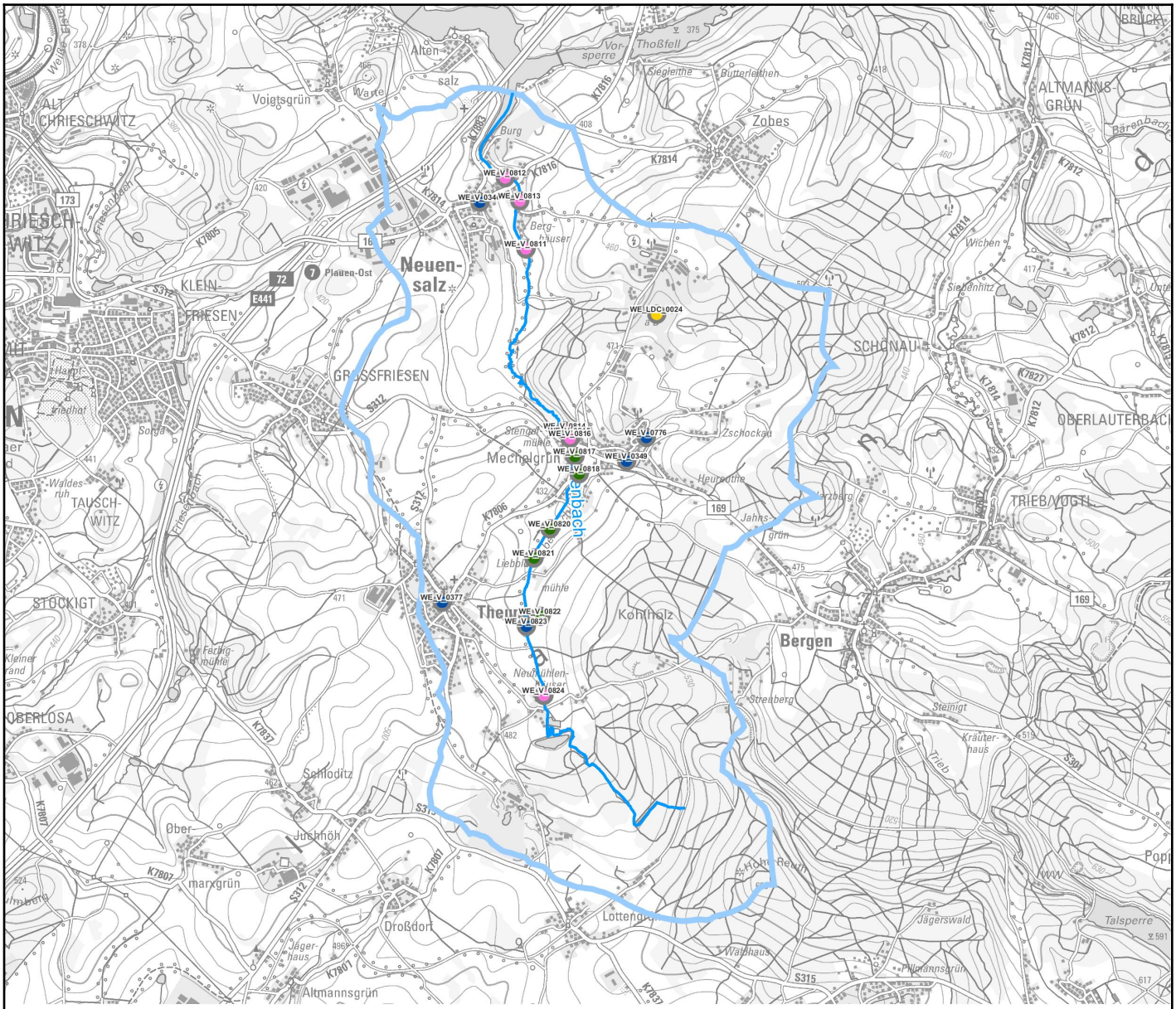

Link zu einer interaktiven Kartendarstellung der Maßnahmen. Nicht in jedem Fall kann genaue Lage der Maßnahme angegeben werden.