Rödelbach-1 (DESN_5414-1)

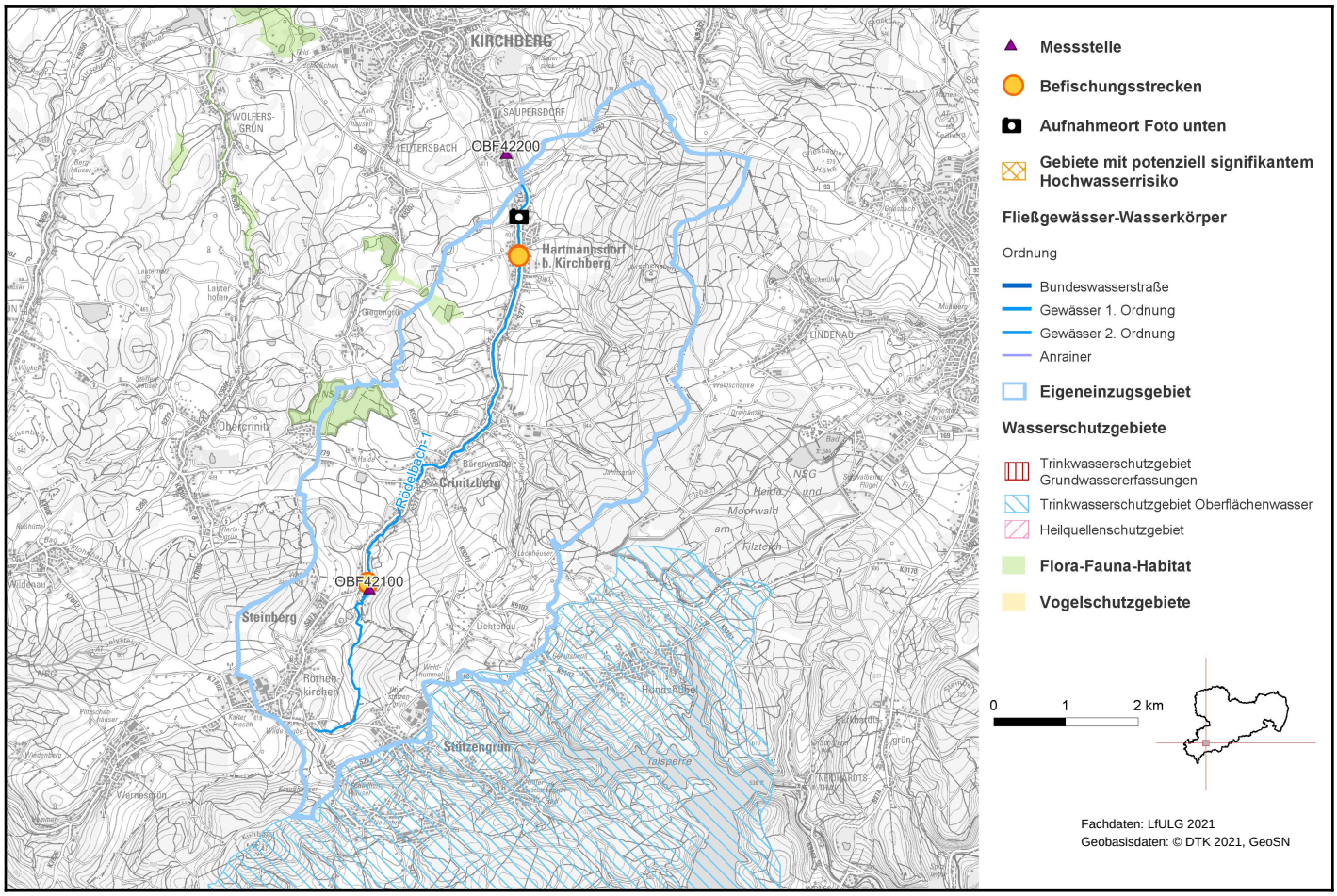

1. Allgemeine Angaben zum Oberflächenwasserkörper (OWK)

Gewässerart	Fließgewässer
OWK-ID	DESN_5414-1
OWK-Name	Rödelbach-1
Verlauf ab	Quelle
Verlauf bis	Mündung Kalter Bach
Länge	9,64 km
Eigeneinzugsgebiet	31,94 km²
Gesamteinzugsgebiet	31,94 km²
Gewässername	Rödelbach
Gewässerordnung	2
Wasserkörpereinstufung	erheblich verändert (HMWB)

Foto: LfULG

Rödelbach-1 (DESN_5414-1)

Ausweisungsgründe (erheblich verändert)	Siedlungsentwicklung - andere Nutzungen
Vorranggewässer	nein
Zielerreichungsgewässer	nein
OWK-Oberlieger	-
seitl. einmündende OWK (in Fließrichtung)	-
OWK-Unterlieger	Rödelbach-2 (DESN_5414-2)
Grundwasserkörper	Eibenstock (DESN_ZM-1-4), Aue-Schlema (DESN_ZM-1-2)
Gewässertyp nach LAWA	Grobmaterialreiche, silikatische Mittelgebirgsbäche (Typ: 5)
Fischgemeinschaften	Salmonidengeprägte Gewässer des Epirhithrals
Bergbaulich beeinflusstes Gewässer	nein
Abwasserbedingtes Defizitgewässer	ja
prioritäres Gebiet Landwirtschaft (Nitrat)	nein
prioritäres Gebiet Landwirtschaft (Phosphat)	nein

2. Landnutzung bezogen auf das Eigeneinzugsgebiet (nur sachsenweit, Angabe in Prozent)

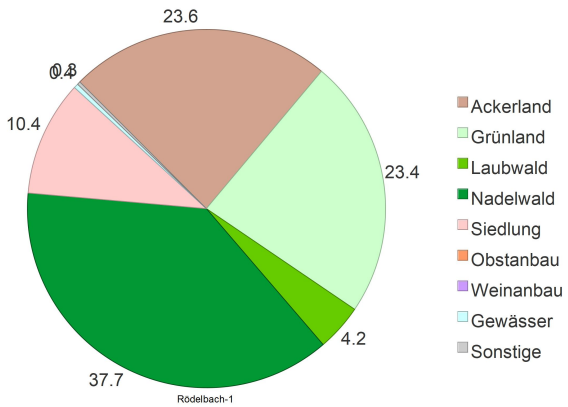

3. Räumliche Zuordnung

Flussgebietseinheit	Elbe
Koordinierungsraum	Mulde-Elbe-Schwarze Elster
Teilbearbeitungsgebiet	Zwickauer Mulde
Federführendes Land	Freistaat Sachsen
Beteiligtes Land	-
Landkreise	Zwickau, Vogtlandkreis, Erzgebirgskreis
Regionale AG	Mulden

Rödelbach-1 (DESN_5414-1)

4. WRRL-relevante Schutzgebiete im Einzugsgebiet des OWK und Gebiete mit potenziell signifikantem Hochwasserrisiko

Trinkwasserschutzgebiet Grundwasser	-
Trinkwasserschutzgebiet Oberflächenwasser	Talsperre Eibenstock
Heilquellenschutzgebiet	-
Gebiet nach Vogelschutzrichtlinie	-
Gebiet nach FFH-Richtlinie	Moorgebiet Moosheide Obercrinitz, Crinitzer Wasser und Teiche im Kirchberger Granitgebiet
Gebiet mit Hochwasserrisiko	nein
OWK mit Trinkwassergewinnung nach §8 OgewV 2016	nein

5. Bewertung Ökologischer Zustand/Ökologisches Potenzial 2021

Ökologisches Potenzial	mäßig

Bewertungsskala Ökologie:
- sehr gut
- gut bzw. gut und besser
- mäßig
- unbefriedigend
- schlecht

Biologische Qualitätskomponenten:

	Messstellen-Nr.	Koordinaten	Bewertung
Phytoplankton	-	OW: - NW: -	nicht anwendbar
Makrophyten/ Phytobenthos	OBF42100	OW: 324263 NW: 5603011	mäßig
Benthische wirbellose Fauna	OBF42100	OW: 324263 NW: 5603011	mäßig
	Befischungsstrecken-Nr.		Bewertung
Fischfauna	2015-08-25_PST_541_006, 2018-08-08_PST_541_010, 2015-08-25_PST_541_007, 2018-08-08_PST_541_001		mäßig

Artenlisten und Details zur Bewertung der biologischen Qualitätskomponenten

(Zip-Archiv mit Einzeldateien)

Flussspezifische Schadstoffe:

Messstellen-Nr.	Koordinaten	Überschrittene UQN flussspezifischer Schadstoffe nach Anlage 6 OGewV 2016
OBF42200	OW: 326158 NW: 5609039	keine
Berücksichtigung Hintergrundkonzentration:		nein

Rödelbach-1 (DESN_5414-1)

Unterstützende Qualitätskomponenten:

	Bewertung
Morphologie	sehr stark verändert
Durchgängigkeit	schlechter als gut
Wasserhaushalt	stark verändert

Bewertungsskala Morphologie:
- unverändert
- gering verändert
- mäßig verändert
- deutlich verändert
- stark verändert
- sehr stark verändert
- vollständig verändert

Bewertungsskala Durchgängigkeit:
- sehr gut
- gut
- schlechter als gut

Bewertungsskala Wasserhaushalt:
- unverändert / sehr gering verändert
- gering verändert
- mäßig verändert
- stark verändert
- sehr stark bis vollständig verändert

Messstellen-Nr.	Koordinaten	Nicht eingehaltene Orientierungswerte allgemein physikalisch-chemische Parameter (ACP) nach OGewV (2016), Anlage 7
OBF42200	OW: 326158 NW: 5609039	Ammonium-Stickstoff, Gesamtphosphor, Nitrit-Stickstoff, Orthophosphat-Phosphor

6. Bewertung Chemischer Zustand 2021

	Messstellen-Nr.	Koordinaten	Bewertung
Chemischer Zustand	OBF42200	OW: 326158 NW: 5609039	nicht gut

Berücksichtigung Hintergrundkonzentration: nein

Bewertungsskala Chemie:
- gut
- nicht gut

Überschrittene UQN prioritärer Stoffe nach Anlage 8 OGewV 2016	
Ubiquitäre Stoffe	Bromierte Diphenylether, Quecksilber und Verbindungen, Benzo(ghi)perylen
Nicht ubiquitäre Stoffe	Dichlorvos

7. Bewirtschaftungsziele

Ziel	Ausnahmeregelung	Zielerreichung bis
Gutes ökologisches Potenzial	ja: Fristverlängerung	nach 2027
Guter chemischer Zustand	ja: Fristverlängerung	nach 2045

Signifikante Belastungen, die die Ausnahme verursacht haben

Punktquellen - kommunales Abwasser

Diffuse Quellen - Landwirtschaft

Diffuse Quellen - Atmosphärische Deposition

Physische Veränderung von Kanal/Bett/Ufer/Küste - Hochwasserschutz

Physische Veränderung von Kanal/Bett/Ufer/Küste - Landwirtschaft

Dämme, Querbauwerke und Schleusen - Unbekannt oder obsolet

Anthropogene Belastungen - Historische Belastungen

Rödelbach-1 (DESN_5414-1)

Auswirkungen der Belastungen

Verschmutzung durch Chemikalien
Belastung mit Nährstoffen
Veränderte Habitate auf Grund morphologischer Änderungen (umfasst Durchgängigkeit)

Im Gegensatz zu den anderen Themen im Steckbrief wird der Maßnahmenstand der regionalen Arbeitsgruppen hier in regelmäßigen Abständen zur Aktualisierung des Informationsgehaltes fortgeschrieben. Durch diesen iterativen Planungsprozess unter Beachtung aktueller Daten ist die inhaltliche Konsistenz in Bezug auf die Angaben im Bewirtschaftungsplan zwischen Belastungen, Maßnahmen der regionalen Arbeitsgruppen und dem weiteren Maßnahmenbedarf nicht immer gewährleistet.

8. Maßnahmen am Oberflächenwasserkörper

Maßnahmen der Regionalen Arbeitsgruppen (Meldestand: 22.06.2026)

LAWA-Nr.	Maßnahmencode	LAWA-Bezeichnung	Status
7	Mulden_ERZ_0124	Neubau und Umrüstung von Kleinkläranlagen	abgeschlossen
7	Mulden_ERZ_0125	Neubau und Umrüstung von Kleinkläranlagen	abgeschlossen
7	Mulden_V_0034	Neubau und Umrüstung von Kleinkläranlagen	abgeschlossen
7	Mulden_Z_0331	Neubau und Umrüstung von Kleinkläranlagen	abgeschlossen
7	Mulden_Z_0483	Neubau und Umrüstung von Kleinkläranlagen	abgeschlossen
65	Mulden_Z_0725	Maßnahmen zur Förderung des natürlichen Wasserrückhalts	abgeschlossen
65	Mulden_Z_0726	Maßnahmen zur Förderung des natürlichen Wasserrückhalts	abgeschlossen
65	Mulden_Z_0727	Maßnahmen zur Förderung des natürlichen Wasserrückhalts	abgeschlossen
69	Mulden_V_0046	Maßnahmen zur Herstellung/ Verbesserung der linearen Durchgängigkeit an Staustufen/ Flusssperren, Abstürzen, Durchlässen und sonstigen wasserbaulichen Anlagen gemäß DIN 4048 bzw. 19700 Teil 13	Erstidentifizierung erfolgt
69	Mulden_V_0047	Maßnahmen zur Herstellung/ Verbesserung der linearen Durchgängigkeit an Staustufen/ Flusssperren, Abstürzen, Durchlässen und sonstigen wasserbaulichen Anlagen gemäß DIN 4048 bzw. 19700 Teil 13	Erstidentifizierung erfolgt
69	Mulden_V_0048	Maßnahmen zur Herstellung/ Verbesserung der linearen Durchgängigkeit an Staustufen/ Flusssperren, Abstürzen, Durchlässen und sonstigen wasserbaulichen Anlagen gemäß DIN 4048 bzw. 19700 Teil 13	zurückgestellt
69	Mulden_Z_0844	Maßnahmen zur Herstellung/ Verbesserung der linearen Durchgängigkeit an Staustufen/ Flusssperren, Abstürzen, Durchlässen und sonstigen wasserbaulichen Anlagen gemäß DIN 4048 bzw. 19700 Teil 13	abgeschlossen
69	Mulden_Z_0845	Maßnahmen zur Herstellung/ Verbesserung der linearen Durchgängigkeit an Staustufen/ Flusssperren, Abstürzen, Durchlässen und sonstigen wasserbaulichen Anlagen gemäß DIN 4048 bzw. 19700 Teil 13	abgeschlossen
69	Mulden_Z_0846	Maßnahmen zur Herstellung/ Verbesserung der linearen Durchgängigkeit an Staustufen/ Flusssperren, Abstürzen, Durchlässen und sonstigen wasserbaulichen Anlagen gemäß DIN 4048 bzw. 19700 Teil 13	abgeschlossen
69	Mulden_Z_0847	Maßnahmen zur Herstellung/ Verbesserung der linearen Durchgängigkeit an Staustufen/ Flusssperren, Abstürzen, Durchlässen und sonstigen wasserbaulichen Anlagen gemäß DIN 4048 bzw. 19700 Teil 13	abgeschlossen
69	Mulden_Z_0848	Maßnahmen zur Herstellung/ Verbesserung der linearen Durchgängigkeit an Staustufen/ Flusssperren, Abstürzen, Durchlässen und sonstigen wasserbaulichen Anlagen gemäß DIN 4048 bzw. 19700 Teil 13	abgeschlossen
69	Mulden_Z_0849	Maßnahmen zur Herstellung/ Verbesserung der linearen Durchgängigkeit an Staustufen/ Flusssperren, Abstürzen, Durchlässen und sonstigen wasserbaulichen Anlagen gemäß DIN 4048 bzw. 19700 Teil 13	abgeschlossen

Rödelbach-1 (DESN_5414-1)

Maßnahmen der Regionalen Arbeitsgruppen (Meldestand: 22.06.2026)			
LAWA-Nr.	Maßnahmencode	LAWA-Bezeichnung	Status
69	Mulden_Z_0850	Maßnahmen zur Herstellung/ Verbesserung der linearen Durchgängigkeit an Staustufen/ Flusssperren, Abstürzen, Durchlässen und sonstigen wasserbaulichen Anlagen gemäß DIN 4048 bzw. 19700 Teil 13	Erstidentifizierung erfolgt
69	Mulden_Z_0851	Maßnahmen zur Herstellung/ Verbesserung der linearen Durchgängigkeit an Staustufen/ Flusssperren, Abstürzen, Durchlässen und sonstigen wasserbaulichen Anlagen gemäß DIN 4048 bzw. 19700 Teil 13	abgeschlossen
69	Mulden_Z_0852	Maßnahmen zur Herstellung/ Verbesserung der linearen Durchgängigkeit an Staustufen/ Flusssperren, Abstürzen, Durchlässen und sonstigen wasserbaulichen Anlagen gemäß DIN 4048 bzw. 19700 Teil 13	abgeschlossen
69	Mulden_Z_0853	Maßnahmen zur Herstellung/ Verbesserung der linearen Durchgängigkeit an Staustufen/ Flusssperren, Abstürzen, Durchlässen und sonstigen wasserbaulichen Anlagen gemäß DIN 4048 bzw. 19700 Teil 13	abgeschlossen
69	Mulden_Z_0854	Maßnahmen zur Herstellung/ Verbesserung der linearen Durchgängigkeit an Staustufen/ Flusssperren, Abstürzen, Durchlässen und sonstigen wasserbaulichen Anlagen gemäß DIN 4048 bzw. 19700 Teil 13	abgeschlossen
69	Mulden_Z_0855	Maßnahmen zur Herstellung/ Verbesserung der linearen Durchgängigkeit an Staustufen/ Flusssperren, Abstürzen, Durchlässen und sonstigen wasserbaulichen Anlagen gemäß DIN 4048 bzw. 19700 Teil 13	abgeschlossen
69	Mulden_Z_0856	Maßnahmen zur Herstellung/ Verbesserung der linearen Durchgängigkeit an Staustufen/ Flusssperren, Abstürzen, Durchlässen und sonstigen wasserbaulichen Anlagen gemäß DIN 4048 bzw. 19700 Teil 13	abgeschlossen
69	Mulden_Z_0857	Maßnahmen zur Herstellung/ Verbesserung der linearen Durchgängigkeit an Staustufen/ Flusssperren, Abstürzen, Durchlässen und sonstigen wasserbaulichen Anlagen gemäß DIN 4048 bzw. 19700 Teil 13	Erstidentifizierung erfolgt
69	Mulden_Z_0858	Maßnahmen zur Herstellung/ Verbesserung der linearen Durchgängigkeit an Staustufen/ Flusssperren, Abstürzen, Durchlässen und sonstigen wasserbaulichen Anlagen gemäß DIN 4048 bzw. 19700 Teil 13	Erstidentifizierung erfolgt
69	Mulden_Z_0859	Maßnahmen zur Herstellung/ Verbesserung der linearen Durchgängigkeit an Staustufen/ Flusssperren, Abstürzen, Durchlässen und sonstigen wasserbaulichen Anlagen gemäß DIN 4048 bzw. 19700 Teil 13	abgeschlossen
69	Mulden_Z_0860	Maßnahmen zur Herstellung/ Verbesserung der linearen Durchgängigkeit an Staustufen/ Flusssperren, Abstürzen, Durchlässen und sonstigen wasserbaulichen Anlagen gemäß DIN 4048 bzw. 19700 Teil 13	Erstidentifizierung erfolgt
69	Mulden_Z_0861	Maßnahmen zur Herstellung/ Verbesserung der linearen Durchgängigkeit an Staustufen/ Flusssperren, Abstürzen, Durchlässen und sonstigen wasserbaulichen Anlagen gemäß DIN 4048 bzw. 19700 Teil 13	abgeschlossen
69	Mulden_Z_0862	Maßnahmen zur Herstellung/ Verbesserung der linearen Durchgängigkeit an Staustufen/ Flusssperren, Abstürzen, Durchlässen und sonstigen wasserbaulichen Anlagen gemäß DIN 4048 bzw. 19700 Teil 13	abgeschlossen
69	Mulden_Z_0863	Maßnahmen zur Herstellung/ Verbesserung der linearen Durchgängigkeit an Staustufen/ Flusssperren, Abstürzen, Durchlässen und sonstigen wasserbaulichen Anlagen gemäß DIN 4048 bzw. 19700 Teil 13	abgeschlossen
69	Mulden_Z_0864	Maßnahmen zur Herstellung/ Verbesserung der linearen Durchgängigkeit an Staustufen/ Flusssperren, Abstürzen, Durchlässen und sonstigen wasserbaulichen Anlagen gemäß DIN 4048 bzw. 19700 Teil 13	abgeschlossen

Rödelbach-1 (DESN_5414-1)

Maßnahmen der Regionalen Arbeitsgruppen (Meldestand: 22.06.2026)			
LAWA-Nr.	Maßnahmencode	LAWA-Bezeichnung	Status
69	Mulden_Z_0865	Maßnahmen zur Herstellung/ Verbesserung der linearen Durchgängigkeit an Staustufen/ Flusssperren, Abstürzen, Durchlässen und sonstigen wasserbaulichen Anlagen gemäß DIN 4048 bzw. 19700 Teil 13	Erstidentifizierung erfolgt
69	Mulden_Z_0866	Maßnahmen zur Herstellung/ Verbesserung der linearen Durchgängigkeit an Staustufen/ Flusssperren, Abstürzen, Durchlässen und sonstigen wasserbaulichen Anlagen gemäß DIN 4048 bzw. 19700 Teil 13	in Planung
69	Mulden_Z_0867	Maßnahmen zur Herstellung/ Verbesserung der linearen Durchgängigkeit an Staustufen/ Flusssperren, Abstürzen, Durchlässen und sonstigen wasserbaulichen Anlagen gemäß DIN 4048 bzw. 19700 Teil 13	in Planung
69	Mulden_Z_0868	Maßnahmen zur Herstellung/ Verbesserung der linearen Durchgängigkeit an Staustufen/ Flusssperren, Abstürzen, Durchlässen und sonstigen wasserbaulichen Anlagen gemäß DIN 4048 bzw. 19700 Teil 13	in Planung
69	Mulden_Z_0869	Maßnahmen zur Herstellung/ Verbesserung der linearen Durchgängigkeit an Staustufen/ Flusssperren, Abstürzen, Durchlässen und sonstigen wasserbaulichen Anlagen gemäß DIN 4048 bzw. 19700 Teil 13	abgeschlossen
69	Mulden_Z_0870	Maßnahmen zur Herstellung/ Verbesserung der linearen Durchgängigkeit an Staustufen/ Flusssperren, Abstürzen, Durchlässen und sonstigen wasserbaulichen Anlagen gemäß DIN 4048 bzw. 19700 Teil 13	abgeschlossen
69	Mulden_Z_0871	Maßnahmen zur Herstellung/ Verbesserung der linearen Durchgängigkeit an Staustufen/ Flusssperren, Abstürzen, Durchlässen und sonstigen wasserbaulichen Anlagen gemäß DIN 4048 bzw. 19700 Teil 13	abgeschlossen
69	Mulden_Z_0872	Maßnahmen zur Herstellung/ Verbesserung der linearen Durchgängigkeit an Staustufen/ Flusssperren, Abstürzen, Durchlässen und sonstigen wasserbaulichen Anlagen gemäß DIN 4048 bzw. 19700 Teil 13	abgeschlossen
69	Mulden_Z_0873	Maßnahmen zur Herstellung/ Verbesserung der linearen Durchgängigkeit an Staustufen/ Flusssperren, Abstürzen, Durchlässen und sonstigen wasserbaulichen Anlagen gemäß DIN 4048 bzw. 19700 Teil 13	abgeschlossen
70	Mulden_ERZ_0719	Maßnahmen zur Habitatverbesserung durch Initiieren/ Zulassen einer eigendynamischen Gewässerentwicklung	in Realisierung
70	Mulden_V_0045	Maßnahmen zur Habitatverbesserung durch Initiieren/ Zulassen einer eigendynamischen Gewässerentwicklung	abgeschlossen
70	Mulden_Z_0725	Maßnahmen zur Habitatverbesserung durch Initiieren/ Zulassen einer eigendynamischen Gewässerentwicklung	abgeschlossen
70	Mulden_Z_0726	Maßnahmen zur Habitatverbesserung durch Initiieren/ Zulassen einer eigendynamischen Gewässerentwicklung	abgeschlossen
70	Mulden_Z_0727	Maßnahmen zur Habitatverbesserung durch Initiieren/ Zulassen einer eigendynamischen Gewässerentwicklung	abgeschlossen
71	Mulden_Z_0743	Maßnahmen zur Habitatverbesserung im vorhandenen Profil	in Realisierung
71	Mulden_Z_0745	Maßnahmen zur Habitatverbesserung im vorhandenen Profil	abgeschlossen
71	Mulden_Z_0748	Maßnahmen zur Habitatverbesserung im vorhandenen Profil	abgeschlossen
71	Mulden_Z_0749	Maßnahmen zur Habitatverbesserung im vorhandenen Profil	abgeschlossen
71	Mulden_Z_0750	Maßnahmen zur Habitatverbesserung im vorhandenen Profil	abgeschlossen
71	Mulden_Z_0751	Maßnahmen zur Habitatverbesserung im vorhandenen Profil	abgeschlossen
71	Mulden_Z_0752	Maßnahmen zur Habitatverbesserung im vorhandenen Profil	abgeschlossen

Rödelbach-1 (DESN_5414-1)

Maßnahmen der Regionalen Arbeitsgruppen (Meldestand: 22.06.2026)			
LAWA-Nr.	Maßnahmencode	LAWA-Bezeichnung	Status
71	Mulden_Z_0753	Maßnahmen zur Habitatverbesserung im vorhandenen Profil	abgeschlossen
71	Mulden_Z_0754	Maßnahmen zur Habitatverbesserung im vorhandenen Profil	abgeschlossen
71	Mulden_Z_0755	Maßnahmen zur Habitatverbesserung im vorhandenen Profil	abgeschlossen
71	Mulden_Z_0756	Maßnahmen zur Habitatverbesserung im vorhandenen Profil	abgeschlossen
71	Mulden_Z_0757	Maßnahmen zur Habitatverbesserung im vorhandenen Profil	abgeschlossen
71	Mulden_Z_0758	Maßnahmen zur Habitatverbesserung im vorhandenen Profil	abgeschlossen
71	Mulden_Z_0759	Maßnahmen zur Habitatverbesserung im vorhandenen Profil	abgeschlossen
71	Mulden_Z_0760	Maßnahmen zur Habitatverbesserung im vorhandenen Profil	abgeschlossen
71	Mulden_Z_0761	Maßnahmen zur Habitatverbesserung im vorhandenen Profil	abgeschlossen
71	Mulden_Z_0762	Maßnahmen zur Habitatverbesserung im vorhandenen Profil	abgeschlossen
71	Mulden_Z_0763	Maßnahmen zur Habitatverbesserung im vorhandenen Profil	abgeschlossen
71	Mulden_Z_0764	Maßnahmen zur Habitatverbesserung im vorhandenen Profil	abgeschlossen
71	Mulden_Z_0765	Maßnahmen zur Habitatverbesserung im vorhandenen Profil	abgeschlossen
71	Mulden_Z_0766	Maßnahmen zur Habitatverbesserung im vorhandenen Profil	abgeschlossen
71	Mulden_Z_0767	Maßnahmen zur Habitatverbesserung im vorhandenen Profil	abgeschlossen
71	Mulden_Z_0768	Maßnahmen zur Habitatverbesserung im vorhandenen Profil	abgeschlossen
72	Mulden_ERZ_0721	Maßnahmen zur Habitatverbesserung im Gewässer durch Laufveränderung, Ufer- oder Sohlgestaltung	Erstidentifizierung erfolgt
72	Mulden_Z_0722	Maßnahmen zur Habitatverbesserung im Gewässer durch Laufveränderung, Ufer- oder Sohlgestaltung	abgeschlossen
72	Mulden_Z_0748	Maßnahmen zur Habitatverbesserung im Gewässer durch Laufveränderung, Ufer- oder Sohlgestaltung	abgeschlossen
72	Mulden_Z_0749	Maßnahmen zur Habitatverbesserung im Gewässer durch Laufveränderung, Ufer- oder Sohlgestaltung	abgeschlossen
72	Mulden_Z_0750	Maßnahmen zur Habitatverbesserung im Gewässer durch Laufveränderung, Ufer- oder Sohlgestaltung	abgeschlossen
72	Mulden_Z_0753	Maßnahmen zur Habitatverbesserung im Gewässer durch Laufveränderung, Ufer- oder Sohlgestaltung	abgeschlossen
72	Mulden_Z_0754	Maßnahmen zur Habitatverbesserung im Gewässer durch Laufveränderung, Ufer- oder Sohlgestaltung	abgeschlossen
72	Mulden_Z_0757	Maßnahmen zur Habitatverbesserung im Gewässer durch Laufveränderung, Ufer- oder Sohlgestaltung	abgeschlossen
72	Mulden_Z_0759	Maßnahmen zur Habitatverbesserung im Gewässer durch Laufveränderung, Ufer- oder Sohlgestaltung	abgeschlossen
72	Mulden_Z_0765	Maßnahmen zur Habitatverbesserung im Gewässer durch Laufveränderung, Ufer- oder Sohlgestaltung	abgeschlossen
72	Mulden_Z_0766	Maßnahmen zur Habitatverbesserung im Gewässer durch Laufveränderung, Ufer- oder Sohlgestaltung	abgeschlossen
72	Mulden_Z_0768	Maßnahmen zur Habitatverbesserung im Gewässer durch Laufveränderung, Ufer- oder Sohlgestaltung	abgeschlossen
73	Mulden_ERZ_0720	Maßnahmen zur Habitatverbesserung im Uferbereich	in Realisierung
73	Mulden_ERZ_0722	Maßnahmen zur Habitatverbesserung im Uferbereich	Erstidentifizierung erfolgt

Rödelbach-1 (DESN_5414-1)

Maßnahmen der Regionalen Arbeitsgruppen (Meldestand: 22.06.2026)			
LAWA-Nr.	Maßnahmencode	LAWA-Bezeichnung	Status
73	Mulden_ERZ_0723	Maßnahmen zur Habitatverbesserung im Uferbereich	Erstidentifizierung erfolgt
73	Mulden_Z_0743	Maßnahmen zur Habitatverbesserung im Uferbereich	in Realisierung
73	Mulden_Z_0745	Maßnahmen zur Habitatverbesserung im Uferbereich	abgeschlossen
73	Mulden_Z_0748	Maßnahmen zur Habitatverbesserung im Uferbereich	abgeschlossen
73	Mulden_Z_0749	Maßnahmen zur Habitatverbesserung im Uferbereich	abgeschlossen
73	Mulden_Z_0750	Maßnahmen zur Habitatverbesserung im Uferbereich	abgeschlossen
73	Mulden_Z_0753	Maßnahmen zur Habitatverbesserung im Uferbereich	abgeschlossen
73	Mulden_Z_0754	Maßnahmen zur Habitatverbesserung im Uferbereich	abgeschlossen
73	Mulden_Z_0757	Maßnahmen zur Habitatverbesserung im Uferbereich	abgeschlossen
73	Mulden_Z_0759	Maßnahmen zur Habitatverbesserung im Uferbereich	abgeschlossen
73	Mulden_Z_0765	Maßnahmen zur Habitatverbesserung im Uferbereich	abgeschlossen
73	Mulden_Z_0766	Maßnahmen zur Habitatverbesserung im Uferbereich	abgeschlossen
73	Mulden_Z_0768	Maßnahmen zur Habitatverbesserung im Uferbereich	abgeschlossen
79	Mulden_V_0045	Maßnahmen zur Anpassung/ Optimierung der Gewässerunter-haltung	abgeschlossen
501	MM_43370	Erstellung von Konzeptionen / Studien / Gutachten	Erstidentifizierung erfolgt
501	MM_43371	Erstellung von Konzeptionen / Studien / Gutachten	Erstidentifizierung erfolgt
501	MM_43373	Erstellung von Konzeptionen / Studien / Gutachten	Erstidentifizierung erfolgt
501	MM_43374	Erstellung von Konzeptionen / Studien / Gutachten	Erstidentifizierung erfolgt
501	MM_43376	Erstellung von Konzeptionen / Studien / Gutachten	Erstidentifizierung erfolgt
501	MM_43377	Erstellung von Konzeptionen / Studien / Gutachten	Erstidentifizierung erfolgt
501	MM_43378	Erstellung von Konzeptionen / Studien / Gutachten	Erstidentifizierung erfolgt
501	MM_43380	Erstellung von Konzeptionen / Studien / Gutachten	Erstidentifizierung erfolgt
503	MM_43372	Informations- und Fortbildungs-maßnahmen	Erstidentifizierung erfolgt
505	MM_43375	Einrichtung bzw. Anpassung von Förderprogrammen	Erstidentifizierung erfolgt

Informationen zu WRRL-relevanten landwirtschaftlichen Fördermaßnahmen nach „Förderrichtlinie Agrarumwelt- und Klimamaßnahmen" werden noch in geeigneter Weise ergänzt.

LAWA-Nr.	Identifizierter weiterer Maßnahmenbedarf (Berichtsstand: 12/2020)
36	Maßnahmen zur Reduzierung der Belastungen aus anderen diffusen Quellen (OW)
79	Maßnahmen zur Anpassung/ Optimierung der Gewässerunterhaltung
508	Konzeptionelle Maßnahme; Vertiefende Untersuchungen und Kontrollen

Bauliche Maßnahmen der Landestalsperrenverwaltung Sachsen gem. Hochwasserrisikomanagentrichtlinie (HWRM-RL) (Berichtsstand 12/2020)			
LAWA-Nr.	Nr. in Karte	Maßnahmen-Bezeichnung	Status

Rödelbach-1 (DESN_5414-1)

keine Maßnahmen vorhanden

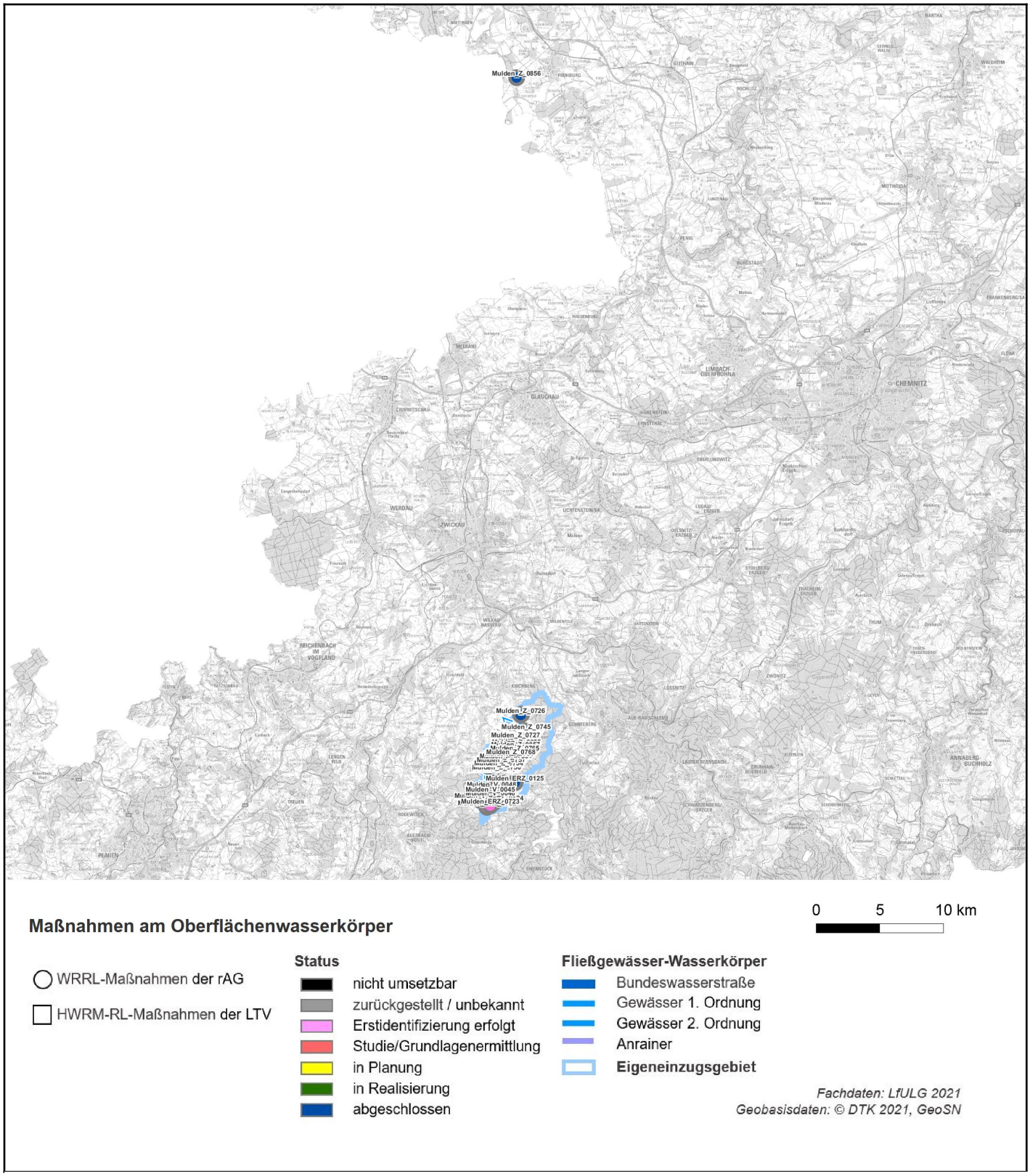

Link zu einer interaktiven Kartendarstellung der Maßnahmen. Nicht in jedem Fall kann genaue Lage der Maßnahme angegeben werden.