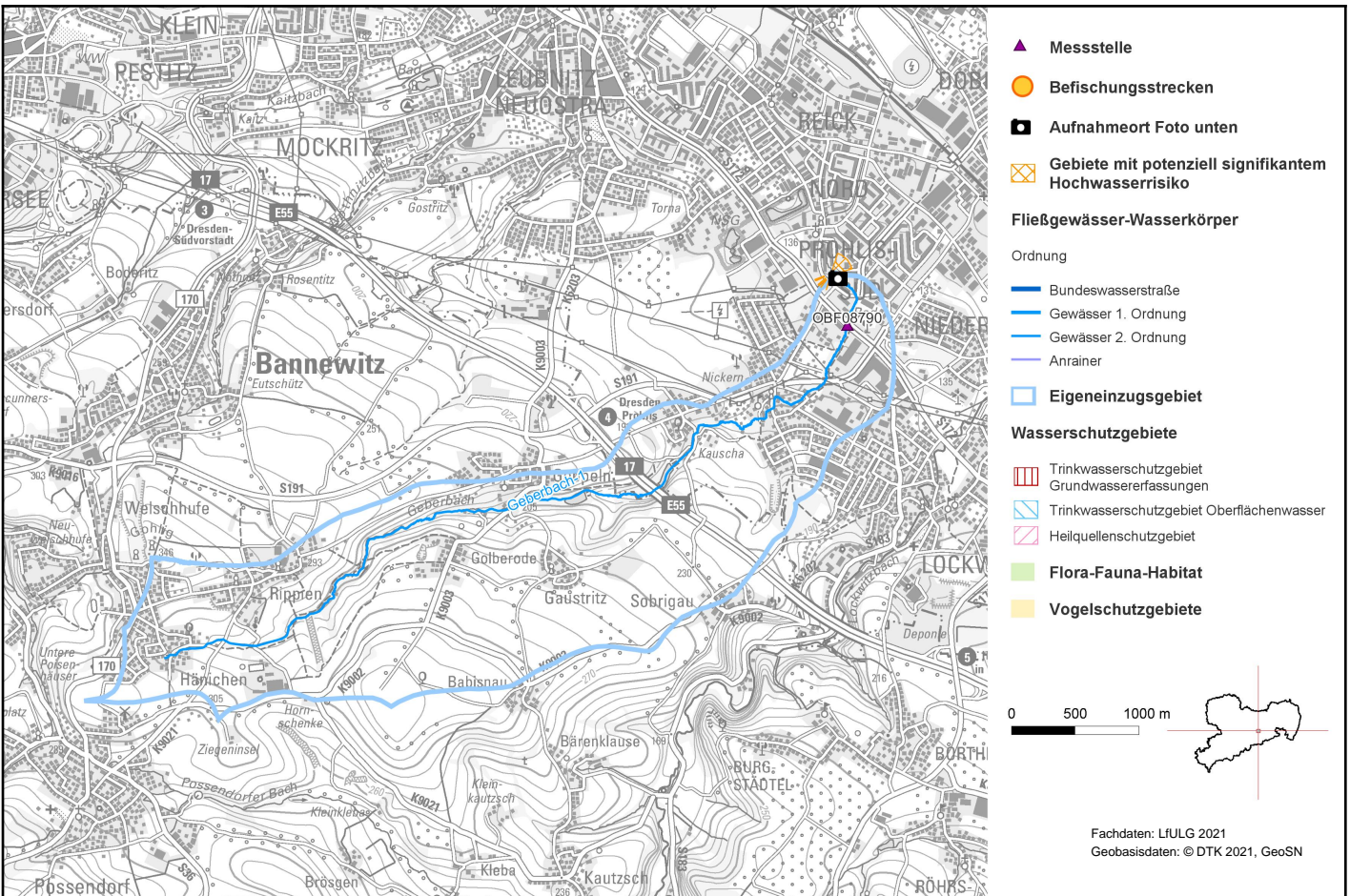


Geberbach-1 (DESN_537194-1)



1. Allgemeine Angaben zum Oberflächenwasserkörper (OWK)

Gewässerart	Fließgewässer
OWK-ID	DESN_537194-1
OWK-Name	Geberbach-1
Verlauf ab	Quelle
Verlauf bis	Mündung Niedersedlitzer Flutgraben
Länge	7,62 km
Eigeneinzugsgebiet	8,40 km ²
Gesamteinzugsgebiet	8,40 km ²
Gewässername	Geberbach
Gewässerordnung	2
Wasserkörpereinstufung	natürlich (NWB)

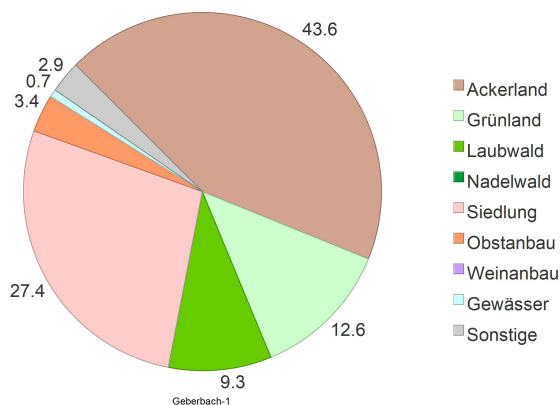


Foto: LfULG

Geberbach-1 (DESN_537194-1)

Ausweisungsgründe (erheblich verändert)	-
Vorranggewässer	nein
Zielerreichungsgewässer	nein
OWK-Oberlieger	-
seitl. einmündende OWK (in Fließrichtung)	-
OWK-Unterlieger	Geberbach-2 (DESN_537194-2)
Grundwasserkörper	Müglitz (DESN_EL-1-8), Elbe (DESN_EL-1-1-2), Weißeritz (DESN_EL-1-9)
Gewässertyp nach LAWA	Feinmaterialreiche, karbonatische Mittelgebirgsbäche (Typ: 6)
Fischgemeinschaften	Salmonidengeprägte Gewässer des Epirhithrals
Bergbaulich beeinflusstes Gewässer	nein
Abwasserbedingtes Defizitgewässer	nein
prioritäres Gebiet Landwirtschaft (Nitrat)	nein
prioritäres Gebiet Landwirtschaft (Phosphat)	nein

2. Landnutzung bezogen auf das Eigeneinzugsgebiet (nur sachsenweit, Angabe in Prozent)



3. Räumliche Zuordnung

Flussgebietseinheit	Elbe
Koordinierungsraum	Mulde-Elbe-Schwarze Elster
Teilbearbeitungsgebiet	Elbestrom 1
Federführendes Land	Freistaat Sachsen
Beteiligtes Land	-
Landkreise	Sächsische Schweiz-Osterzgebirge, Dresden
Regionale AG	Elbe

Geberbach-1 (DESN_537194-1)

4. WRRL-relevante Schutzgebiete im Einzugsgebiet des OWK und Gebiete mit potenziell signifikantem Hochwasserrisiko

Trinkwasserschutzgebiet
Grundwasser -

Trinkwasserschutzgebiet
Oberflächenwasser -

Heilquellenschutzgebiet -

Gebiet nach
Vogelschutzrichtlinie -

Gebiet nach FFH-Richtlinie -

Gebiet mit
Hochwasserrisiko DESN_RG_537194_MES_ES1_1


OWK mit
Trinkwassergewinnung nach §8 OgewV 2016 nein

5. Bewertung Ökologischer Zustand/Ökologisches Potenzial 2021

Ökologischer Zustand

unbefriedigend

Bewertungsskala Ökologie:



 sehr gut
 gut bzw. gut und besser
 mäßig
 unbefriedigend
 schlecht

Biologische Qualitätskomponenten:

	Messstellen-Nr.	Koordinaten	Bewertung
Phytoplankton	-	OW: - NW: -	nicht anwendbar
Makrophyten/ Phytobenthos	OBF08790	OW: 415554 NW: 5650502	gut bzw. gut und besser
Benthische wirbellose Fauna	OBF08790	OW: 415554 NW: 5650502	unbefriedigend
	Befischungsstrecken-Nr.		Bewertung
Fischfauna	-		nicht anwendbar

[Artenlisten und Details zur Bewertung der biologischen Qualitätskomponenten](#)

(Zip-Archiv mit Einzeldateien)

Flussspezifische Schadstoffe:

Messstellen-Nr.	Koordinaten	Überschrittene UQN flussspezifischer Schadstoffe nach Anlage 6 OGewV 2016
OBF08790	OW: 415554 NW: 5650502	Nicosulfuron

Berücksichtigung Hintergrundkonzentration: nein

Geberbach-1 (DESN_537194-1)

Unterstützende Qualitätskomponenten:

	Bewertung
Morphologie	stark verändert
Durchgängigkeit	schlechter als gut
Wasserhaushalt	mäßig verändert

Bewertungsskala Morphologie:

unverändert
gering verändert
mäßig verändert
deutlich verändert
stark verändert
sehr stark verändert
vollständig verändert

Bewertungsskala Durchgängigkeit:

sehr gut
gut
schlechter als gut

Bewertungsskala Wasserhaushalt:

unverändert / sehr gering verändert
gering verändert
mäßig verändert
stark verändert
sehr stark bis vollständig verändert

Messstellen-Nr.	Koordinaten	Nicht eingehaltene Orientierungswerte allgemein physikalisch-chemische Parameter (ACP) nach OGewV (2016), Anlage 7
OBF08790	OW: 415554 NW: 5650502	keine

6. Bewertung Chemischer Zustand 2021

Messstellen-Nr.	Koordinaten	Bewertung
Chemischer Zustand	OBF08790 OW: 415554 NW: 5650502	nicht gut

Bewertungsskala Chemie:

gut
nicht gut

Berücksichtigung Hintergrundkonzentration: nein

Überschrittene UQN prioritärer Stoffe nach Anlage 8 OGewV 2016

Ubiquitäre Stoffe Bromierte Diphenylether, Quecksilber und Verbindungen

Nicht ubiquitäre Stoffe keine

7. Bewirtschaftungsziele

Ziel	Ausnahmeregelung	Zielerreichung bis
Guter ökologischer Zustand	ja: Fristverlängerung	nach 2027
Guter chemischer Zustand	ja: Fristverlängerung	nach 2045

Signifikante Belastungen, die die Ausnahme verursacht haben

Punktquellen - Niederschlagswasserentlastungen

Diffuse Quellen - Landwirtschaft

Diffuse Quellen - Atmosphärische Deposition

Physische Veränderung von Kanal/Bett/Ufer/Küste - Hochwasserschutz

Physische Veränderung von Kanal/Bett/Ufer/Küste - Landwirtschaft

Geberbach-1 (DESN_537194-1)

Auswirkungen der Belastungen

Verschmutzung durch Chemikalien

Veränderte Habitate auf Grund morphologischer Änderungen (umfasst Durchgängigkeit)

Geberbach-1 (DESN_537194-1)

Im Gegensatz zu den anderen Themen im Steckbrief wird der Maßnahmenstand der regionalen Arbeitsgruppen hier in regelmäßigen Abständen zur Aktualisierung des Informationsgehaltes fortgeschrieben. Durch diesen iterativen Planungsprozess unter Beachtung aktueller Daten ist die inhaltliche Konsistenz in Bezug auf die Angaben im Bewirtschaftungsplan zwischen Belastungen, Maßnahmen der regionalen Arbeitsgruppen und dem weiteren Maßnahmenbedarf nicht immer gewährleistet.

8. Maßnahmen am Oberflächenwasserkörper

Maßnahmen der Regionalen Arbeitsgruppen (Meldestand: 22.06.2026)			
LAWA-Nr.	Maßnahmengcode	LAWA-Bezeichnung	Status
7	Elbe_PIR_0160	Neubau und Umrüstung von Kleinkläranlagen	abgeschlossen
7	Elbe_PIR_0161	Neubau und Umrüstung von Kleinkläranlagen	abgeschlossen
10	Elbe_DD_0341	Neubau und Anpassung von Anlagen zur Ableitung, Behandlung und zum Rückhalt von Misch- und Niederschlagswasser	Erstidentifizierung erfolgt
48	Elbe_DD_0343	Maßnahmen zur Reduzierung der Wasserentnahme für die Landwirtschaft	Erstidentifizierung erfolgt
63	Elbe_DD_0216	Sonstige Maßnahmen zur Wiederherstellung des gewässertypischen Abflussverhaltens	Erstidentifizierung erfolgt
63	Elbe_DD_0343	Sonstige Maßnahmen zur Wiederherstellung des gewässertypischen Abflussverhaltens	Erstidentifizierung erfolgt
68	Elbe_DD_0216	Maßnahmen zur Herstellung der linearen Durchgängigkeit an Talsperren, Rückhaltebecken, Speichern und Fischteichen im Hauptschluss	Erstidentifizierung erfolgt
69	Elbe_DD_0210	Maßnahmen zur Herstellung/ Verbesserung der linearen Durchgängigkeit an Staustufen/ Flusssperren, Abstürzen, Durchlässen und sonstigen wasserbaulichen Anlagen gemäß DIN 4048 bzw. 19700 Teil 13	Erstidentifizierung erfolgt
69	Elbe_DD_0214	Maßnahmen zur Herstellung/ Verbesserung der linearen Durchgängigkeit an Staustufen/ Flusssperren, Abstürzen, Durchlässen und sonstigen wasserbaulichen Anlagen gemäß DIN 4048 bzw. 19700 Teil 13	abgeschlossen
69	Elbe_DD_0215	Maßnahmen zur Herstellung/ Verbesserung der linearen Durchgängigkeit an Staustufen/ Flusssperren, Abstürzen, Durchlässen und sonstigen wasserbaulichen Anlagen gemäß DIN 4048 bzw. 19700 Teil 13	in Planung
69	Elbe_DD_0216	Maßnahmen zur Herstellung/ Verbesserung der linearen Durchgängigkeit an Staustufen/ Flusssperren, Abstürzen, Durchlässen und sonstigen wasserbaulichen Anlagen gemäß DIN 4048 bzw. 19700 Teil 13	Erstidentifizierung erfolgt
71	Elbe_DD_0208	Maßnahmen zur Habitatverbesserung im vorhandenen Profil	Erstidentifizierung erfolgt
71	Elbe_DD_0209	Maßnahmen zur Habitatverbesserung im vorhandenen Profil	in Planung
71	Elbe_DD_0210	Maßnahmen zur Habitatverbesserung im vorhandenen Profil	Erstidentifizierung erfolgt
71	Elbe_DD_0211	Maßnahmen zur Habitatverbesserung im vorhandenen Profil	abgeschlossen
71	Elbe_DD_0212	Maßnahmen zur Habitatverbesserung im vorhandenen Profil	abgeschlossen
71	Elbe_DD_0213	Maßnahmen zur Habitatverbesserung im vorhandenen Profil	abgeschlossen
71	Elbe_DD_0216	Maßnahmen zur Habitatverbesserung im vorhandenen Profil	Erstidentifizierung erfolgt
71	Elbe_DD_0219	Maßnahmen zur Habitatverbesserung im vorhandenen Profil	in Planung
71	GH_I-86-04321	Maßnahmen zur Habitatverbesserung im vorhandenen Profil	abgeschlossen
73	Elbe_DD_0207	Maßnahmen zur Habitatverbesserung im Uferbereich	Erstidentifizierung erfolgt

Geberbach-1 (DESN_537194-1)


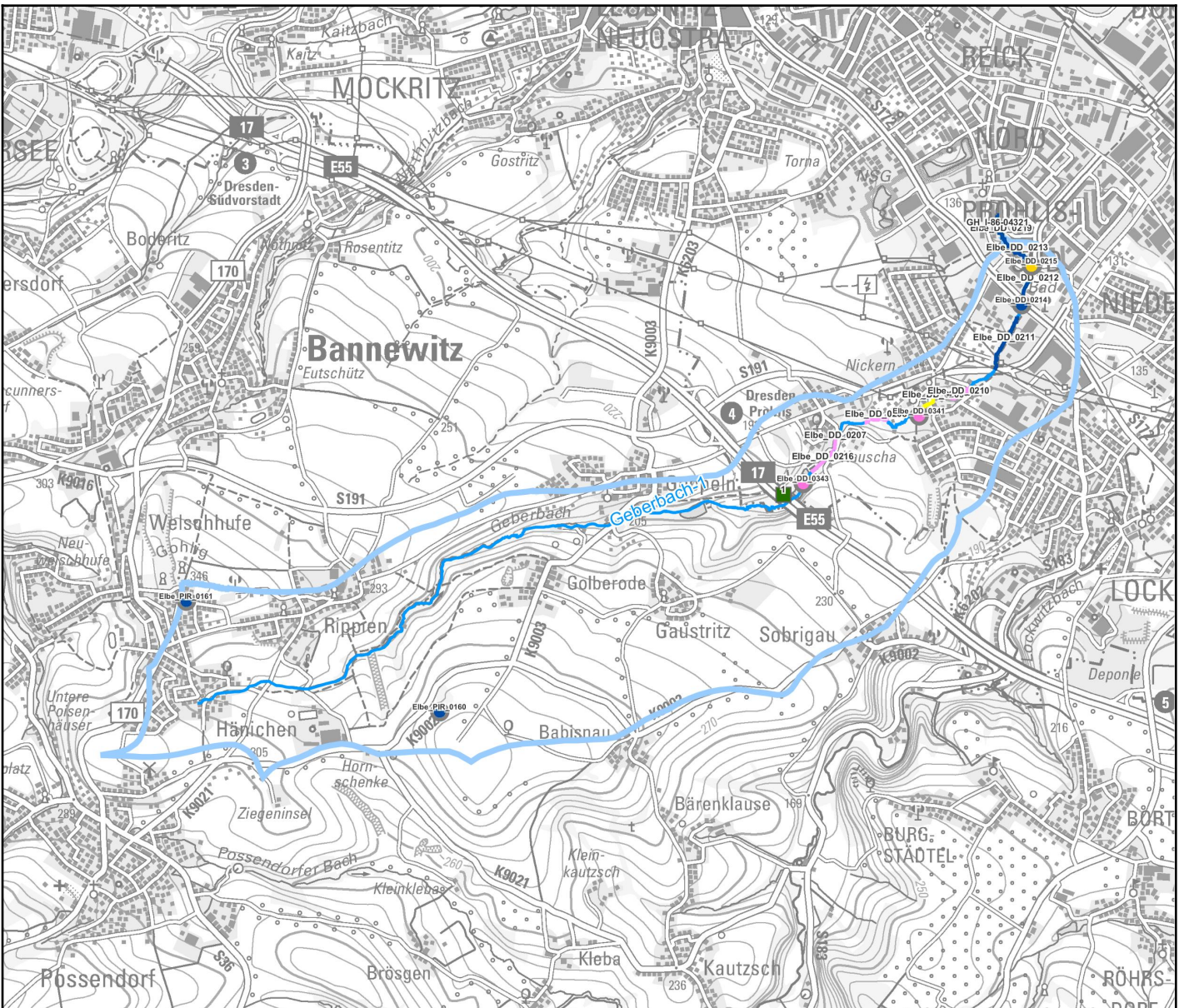
Maßnahmen der Regionalen Arbeitsgruppen (Meldestand: 22.06.2026)			
LAWA-Nr.	Maßnahmencode	LAWA-Bezeichnung	Status
73	Elbe_DD_0209	Maßnahmen zur Habitatverbesserung im Uferbereich	in Planung
73	Elbe_DD_0210	Maßnahmen zur Habitatverbesserung im Uferbereich	Erstidentifizierung erfolgt
73	Elbe_DD_0213	Maßnahmen zur Habitatverbesserung im Uferbereich	abgeschlossen
501	Elbe_DD_0118	Erstellung von Konzeptionen / Studien / Gutachten	abgeschlossen
501	Elbe_DD_0165	Erstellung von Konzeptionen / Studien / Gutachten	abgeschlossen
501	Elbe_DD_0386	Erstellung von Konzeptionen / Studien / Gutachten	abgeschlossen
501	GH_I_86-04367	Erstellung von Konzeptionen / Studien / Gutachten	abgeschlossen
501	MM_43370	Erstellung von Konzeptionen / Studien / Gutachten	Erstidentifizierung erfolgt
501	MM_43371	Erstellung von Konzeptionen / Studien / Gutachten	Erstidentifizierung erfolgt
501	MM_43373	Erstellung von Konzeptionen / Studien / Gutachten	Erstidentifizierung erfolgt
501	MM_43374	Erstellung von Konzeptionen / Studien / Gutachten	Erstidentifizierung erfolgt
501	MM_43376	Erstellung von Konzeptionen / Studien / Gutachten	Erstidentifizierung erfolgt
501	MM_43377	Erstellung von Konzeptionen / Studien / Gutachten	Erstidentifizierung erfolgt
501	MM_43378	Erstellung von Konzeptionen / Studien / Gutachten	Erstidentifizierung erfolgt
501	MM_43380	Erstellung von Konzeptionen / Studien / Gutachten	Erstidentifizierung erfolgt
503	MM_43372	Informations- und Fortbildungsmaßnahmen	Erstidentifizierung erfolgt
505	MM_43375	Einrichtung bzw. Anpassung von Förderprogrammen	Erstidentifizierung erfolgt
508	Elbe_DD_0340	Vertiefende Untersuchungen und Kontrollen	Erstidentifizierung erfolgt
508	Elbe_DD_0342	Vertiefende Untersuchungen und Kontrollen	in Realisierung
508	GH_I-86-04382	Vertiefende Untersuchungen und Kontrollen	in Realisierung

Informationen zu WRRL-relevanten landwirtschaftlichen Fördermaßnahmen nach „Förderrichtlinie Agrarumwelt- und Klimamaßnahmen“ werden noch in geeigneter Weise ergänzt.

LAWA-Nr.	Identifizierter weiterer Maßnahmenbedarf (Berichtsstand: 12/2020)
508	Konzeptionelle Maßnahme; Vertiefende Untersuchungen und Kontrollen

Bauliche Maßnahmen der Landestalsperrenverwaltung Sachsen gem. Hochwasserrisikomanagementrichtlinie (HWRM-RL) (Berichtsstand 12/2020)			
LAWA-Nr.	Nr. in Karte	Maßnahmen-Bezeichnung	Status
316	1	Betrieb, Unterhaltung und Sanierung von Hochwasserrückhalteräumen und Stauanlagen	in Realisierung

Geberbach-1 (DESN_537194-1)



Maßnahmen am Oberflächenwasserkörper

- | | | | | |
|---|---------------------------|---------------|---|-----------------------------|
| ○ | WRRL-Maßnahmen der rAG | Status | ■ | nicht umsetzbar |
| □ | HWRM-RL-Maßnahmen der LTV | | ■ | zurückgestellt / unbekannt |
| | | | ■ | Erstidentifizierung erfolgt |
| | | | ■ | Studie/Grundlagenermittlung |
| | | | ■ | in Planung |
| | | | ■ | in Realisierung |
| | | | ■ | abgeschlossen |

- | | |
|--|---------------------|
| | Bundeswasserstraße |
| | Gewässer 1. Ordnung |
| | Gewässer 2. Ordnung |
| | Anrainer |
| | Eigeneinzugsgebiet |

Fachdaten: LfULG 2021
Geobasisdaten: © DTK 2021, GeoSN

[Link zu einer interaktiven Kartendarstellung der Maßnahmen. Nicht in jedem Fall kann genaue Lage der Maßnahme angegeben werden.](#)