

## Was ist neu in INGE.17?

Die Version INGE.17 mit der internen Versionsnummer ab 6.0 ist die fünfte Erweiterung der Software seit ihrer Entstehung im Jahr 2006.

Die Weiterentwicklung in Version 6.0 umfasst im Wesentlichen die folgenden Funktionen:

### Änderungen im Workflow der Maßnahmeverwaltung

Zur Vereinfachung der Maßnahmeverwaltung wurden einige Programmbestandteile aus den Auswahlménüs entfernt, vereinfacht, neu (klarer) benannt usw.

Eine grundsätzliche Vereinfachung und Strukturierung der Ereignis- und Maßnahmeverwaltung muss aber künftigen Bearbeitungsphasen überlassen werden.

### Neuer Maßnahmestatus "abgebrochen"

Begonnene Maßnahmen an Objekten können im Erweiterten Modus 'abgebrochen' werden.

Der Maßnahmestatus 'abgebrochen' bewirkt, dass die Maßnahme zurückgesetzt wird und weiterhin als noch auszuführende Maßnahme gelistet wird.

### Schnellauswahl für Maßnahmestati

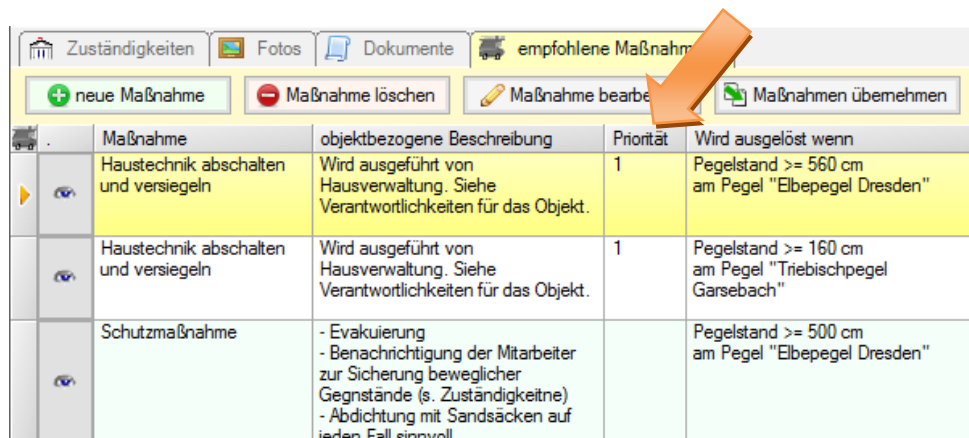
Der Maßnahmestatus kann in der 'Datenbearbeitung Maßnahmestatus' durch Klick auf eine Schnellauswahl ohne weitere Eingabearbeit verändert werden.



### Priorisierung von geplanten Maßnahmen

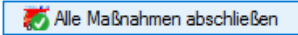
Die für ein Objekt geplanten Maßnahmen können über eine Zahl von 1 (hohe Priorität) bis 99 (geringste Priorität) priorisiert werden.

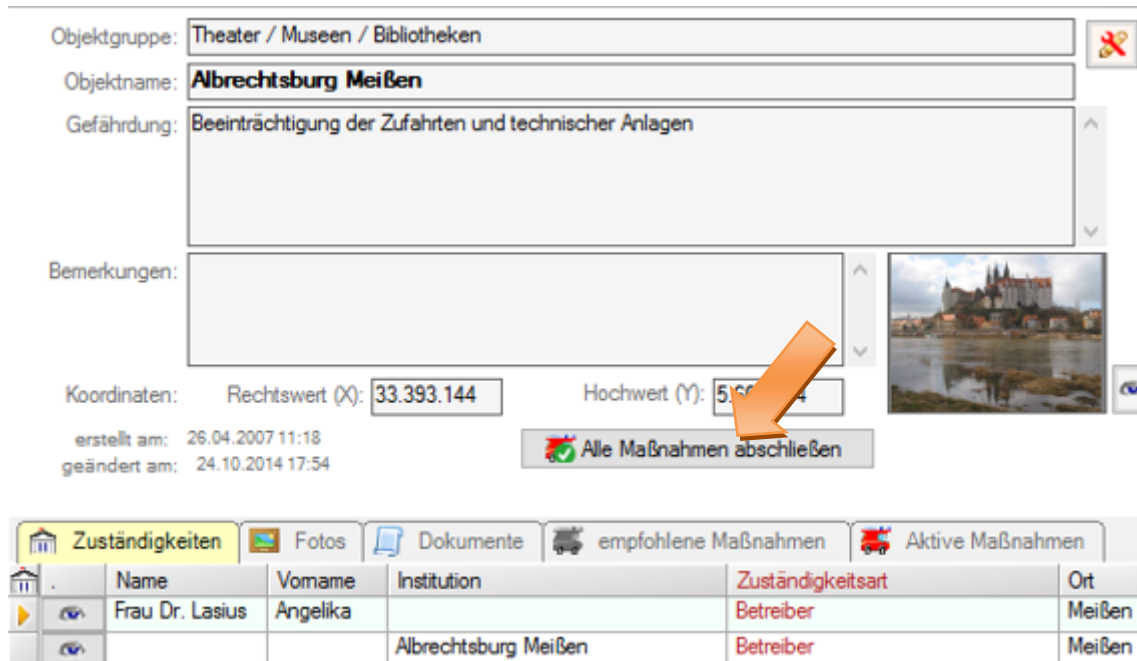
Die geplanten Maßnahmen werden nach Priorität aufsteigend sortiert, womit die wichtigsten Maßnahmen ganz oben in der Liste stehen:



	Maßnahme	objektbezogene Beschreibung	Priorität	Wird ausgelöst wenn
	Haustechnik abschalten und versiegeln	Wird ausgeführt von Hausverwaltung. Siehe Verantwortlichkeiten für das Objekt.	1	Pegelstand $\geq$ 560 cm am Pegel "Elbepegel Dresden"
	Haustechnik abschalten und versiegeln	Wird ausgeführt von Hausverwaltung. Siehe Verantwortlichkeiten für das Objekt.	1	Pegelstand $\geq$ 160 cm am Pegel "Triebischpegel Garsebach"
	Schutzmaßnahme	- Evakuierung - Benachrichtigung der Mitarbeiter zur Sicherung beweglicher Gegenstände (s. Zuständigkeite) - Abdichtung mit Sandsäcken auf jeden Fall sinnvoll		Pegelstand $\geq$ 500 cm am Pegel "Elbepegel Dresden"

## Kompletter Maßnahmeabschluss für ein Objekt mit einem Klick

Alle empfohlenen Maßnahmen – ob bereits begonnen oder nicht – eines Objektes können für ein Ereignis durch einen Tastendruck auf  im Fenster 'Objekte' abgeschlossen werden:



Objektgruppe: Theater / Museen / Bibliotheken


Objektname: **Albrechtsburg Meißen**

Gefährdung: Beeinträchtigung der Zufahrten und technischer Anlagen

Bemerkungen:


Koordinaten: Rechtswert (X): 33.393.144      Hochwert (Y): 5.500.000

erstellt am: 26.04.2007 11:18  
geändert am: 24.10.2014 17:54



Zuständigkeiten		Fotos	Dokumente	empfohlene Maßnahmen	Aktive Maßnahmen
Name	Vorname	Institution	Zuständigkeitsart	Ort	
Frau Dr. Lasius	Angelika		Betreiber	Meißen	
		Albrechtsburg Meißen	Betreiber	Meißen	

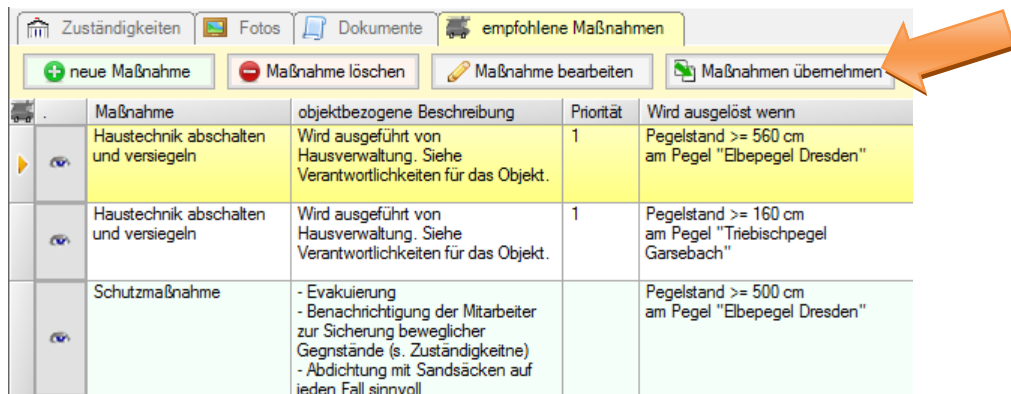
Nutzen Sie diese Funktion um alle noch nicht begonnenen empfohlenen und die bereits aktiven Maßnahmen für das fragliche Objekt als erfolgreich abgeschlossen zu deklarieren.

Als Ergebnis wird das Objekt im GIS mit grüner Markierung angezeigt: 



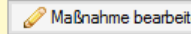
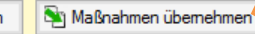
Diese Funktion kürzt die erforderlichen Eingaben deutlich ab, wenn z.B. die abgeschlossene Sicherung eines Objekts "im Block" gemeldet wird.

## Objekte erben Maßnahmen von anderen Objekten

Die empfohlenen Maßnahmen eines Objektes können im Fenster 'Datenbearbeitung Objekte' von einem anderen Objekt übernommen werden (Übernimm empfohlene Maßnahmen von...). Dabei wird das gesamte Maßnahmenpaket inkl. der jeweiligen Pegelstandsverknüpfungen importiert.



Zuständigkeiten    Fotos    Dokumente    empfohlene Maßnahmen


   

Maßnahme	objektbezogene Beschreibung	Priorität	Wird ausgelöst wenn
Haustechnik abschalten und versiegeln	Wird ausgeführt von Hausverwaltung. Siehe Verantwortlichkeiten für das Objekt.	1	Pegelstand >= 560 cm am Pegel "Elbepegel Dresden"
Haustechnik abschalten und versiegeln	Wird ausgeführt von Hausverwaltung. Siehe Verantwortlichkeiten für das Objekt.	1	Pegelstand >= 160 cm am Pegel "Triebischpegel Garsebach"
Schutzmaßnahme	- Evakuierung - Benachrichtigung der Mitarbeiter zur Sicherung beweglicher Gegenstände (s. Zuständigkeite) - Abdichtung mit Sandsäcken auf jeden Fall sinnvoll		Pegelstand >= 500 cm am Pegel "Elbepegel Dresden"


Dies vereinfacht die Maßnahmeplanung bei gleichartigen Objekten in vergleichbaren Gefährdungslagen.

## Neue Excel-Exporte


Folgende neue Excel-Exporte können für folgende Datenarten durchgeführt werden:  
Datenbank → 'Objekte': Objekte + Zuständigkeiten von Personen und Institutionen

 Objekte + Zuständigkeiten exportieren

Datenbank → 'Personen': Personen + Zuständigkeiten für Objekte

 Personen + Zuständigkeiten exportieren

Datenbank → Institutionen: Institutionen + Zuständigkeiten für Objekte

 Institutionen + Zuständigkeiten exportieren

## Kein Abruf von sächsischen Pegeldata mehr

Aufgrund der Einstellung des Dienstes zum Herunterladen der aktuellen Pegeldata sächsischer Hochwasserpegel beim Landeshochwasserzentrum (LHWZ) Dresden Klotzsche steht ab INGE.17 die Funktion "Pegelganglinien" nicht mehr zur Verfügung.

Zur Klärung des Ersatzes dieses Dienstes durch einen anderen geeigneten Dienst sind laut Auskunft des LHWZ noch interne Abstimmungen im Sächsischen Landesamt für Umwelt, Landwirtschaft und Geologie erforderlich.

## Kontakt und Adressen

Bitte wenden Sie sich mit Fragen und Anregungen an folgende Kontakte:

Zu Fragen der fachlichen Methodik und Verfügbarkeit:

LANDESAMT FÜR UMWELT,  
LANDWIRTSCHAFT  
UND GEOLOGIE



Sächsisches Landesamt für Umwelt,  
Landwirtschaft und Geologie (LfULG)  
Referat 45: Landeshochwasserzentrum,  
Gewässerkunde  
Petra Walther

Zur Wetterwarte 11  
D 01109 Dresden

Tel.: +49 (0) 351 8928-4514  
eMail: [petra.walther@smul.sachsen.de](mailto:petra.walther@smul.sachsen.de)

Bei technischen Anfragen, Verbesserungsvorschlägen und Hilfeersuchen:

**GICON**<sup>®</sup>  
Großmann Ingenieur Consult GmbH

GICON Freiberg  
Dr. Michael Reichert

Halsbrücker Straße 34  
09599 Freiberg / Sachsen

Tel.: 03731 / 20782 - 12  
eMail: [m.reichert@gicon.de](mailto:m.reichert@gicon.de)