
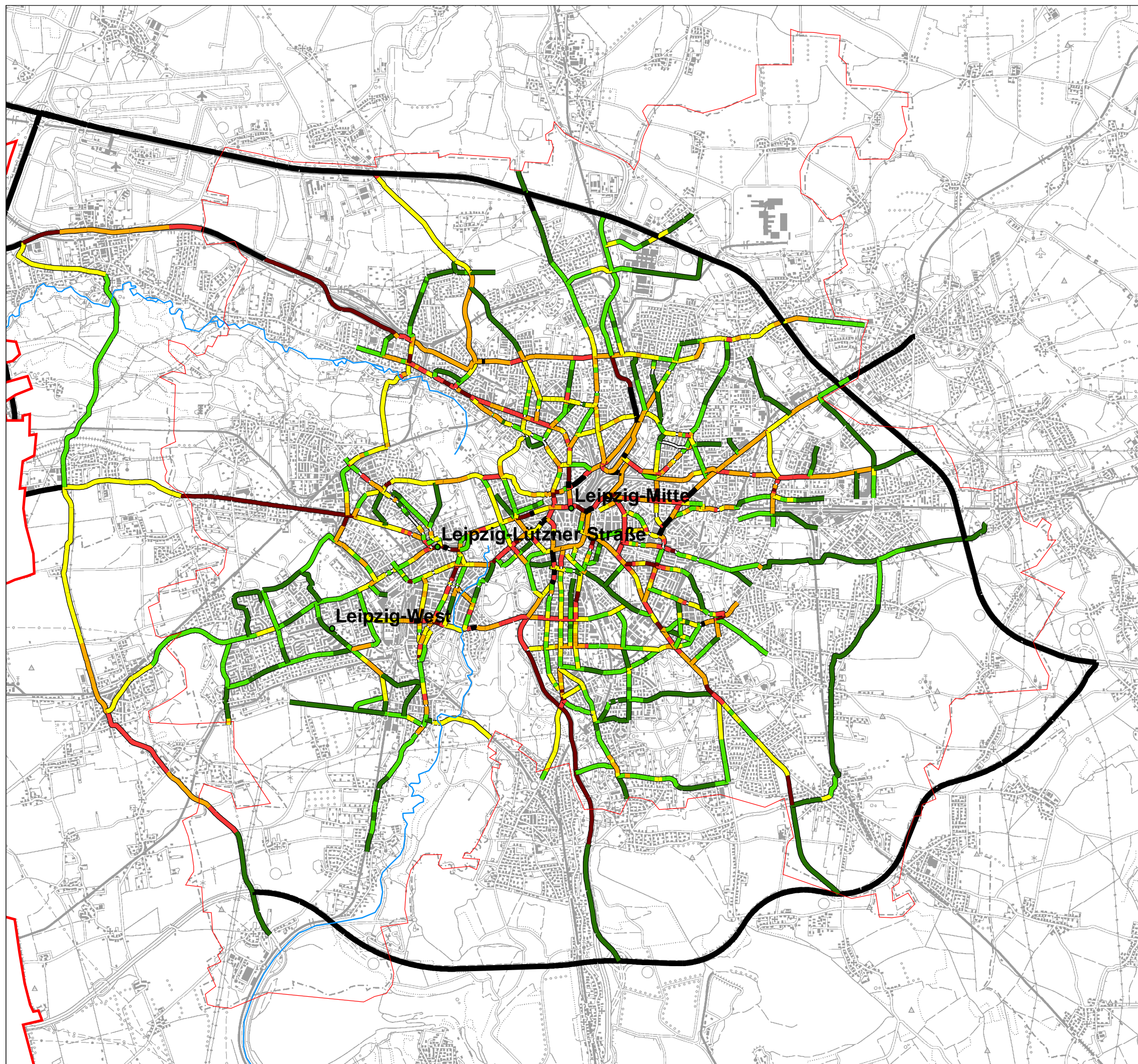



**Modellierte Jahresmittelwerte
der NO₂ - Zusatzbelastung
durch den lokalen Verkehr
(Prognose 2011)**



Karte 16

1:89.237

 Sächsisches Landesamt für Umwelt, Landwirtschaft und Geologie
Abteilung 5 Klima, Luft, Lärm, Strahlen
Referat 51 Luftqualität

Datengrundlage: Immissionskataster Sachsen

Bearbeitungsstand: 04/2009

Geobasisdaten: © 2005, Landesvermessungsamt Sachsen
www.landesvermessungsamt.sachsen.de