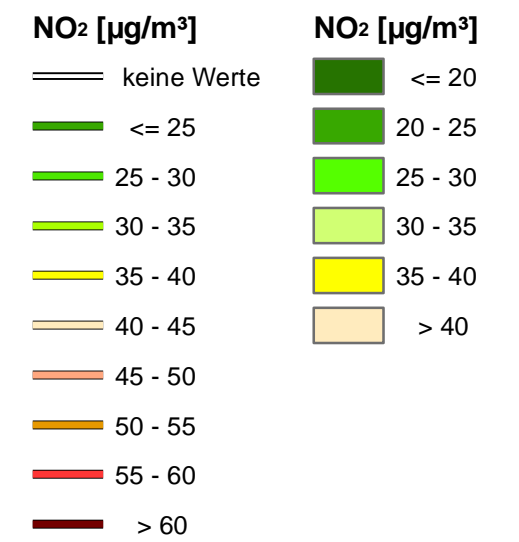
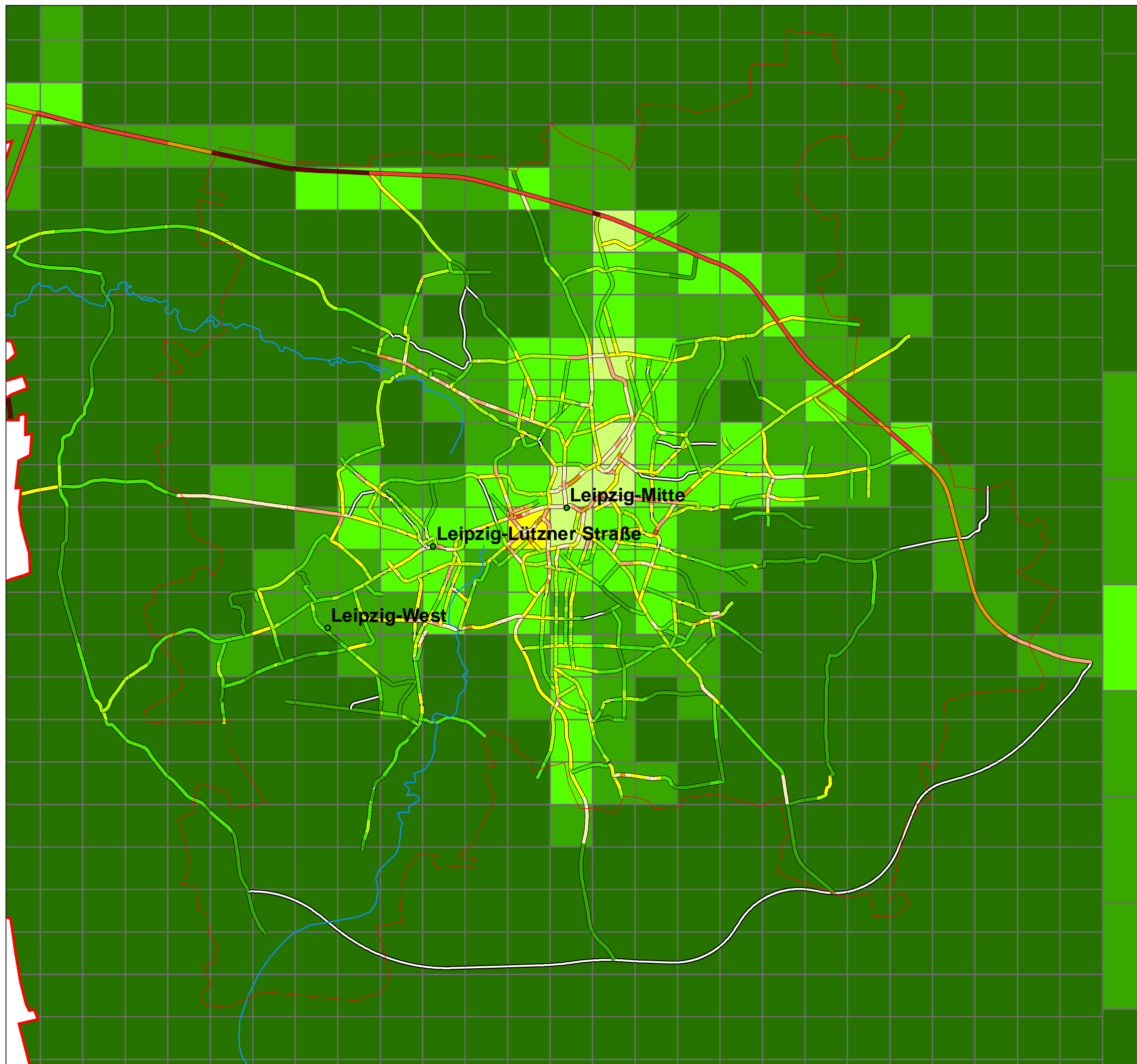



**Modellierte Jahresmittelwerte  
der NO<sub>2</sub> - Belastung  
(Mittel 2001-2005)**



**Karte 12**

1:89.237

 Sächsisches Landesamt für Umwelt, Landwirtschaft und Geologie  
Abteilung 5 Klima, Luft, Lärm, Strahlen  
Referat 51 Luftqualität

Datengrundlage: Immissionskataster Sachsen

Bearbeitungsstand: 05/2009

Geobasisdaten: © 2005, Landesvermessungsamt Sachsen  
[www.landesvermessungsamt.sachsen.de](http://www.landesvermessungsamt.sachsen.de)