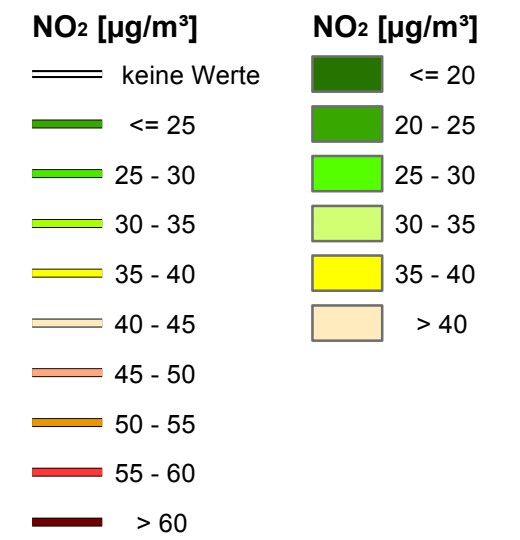
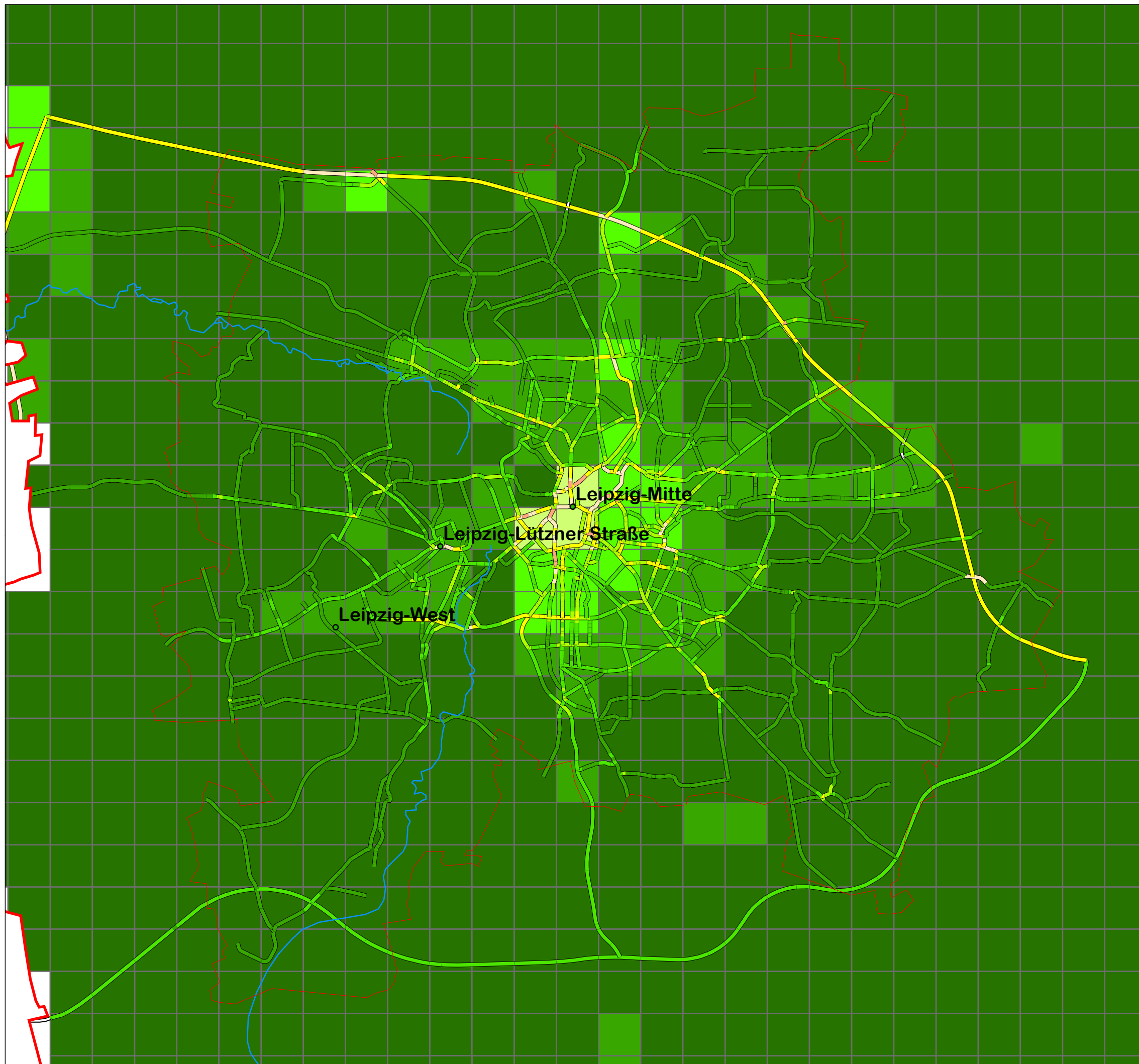



**Modellierte Jahresmittelwerte
der NO₂ - Belastung
(Prognose 2015)**



Karte 3

1:90 000

 Sächsisches Landesamt für Umwelt, Landwirtschaft und Geologie
Abteilung 5 Klima, Luft, Lärm, Strahlen
Referat 51 Luftqualität

Datengrundlage: Immissionskataster Sachsen

Bearbeitungsstand: 19.12.2014

Geobasisdaten: © 2005, Landesvermessungsamt Sachsen
www.landesvermessungsamt.sachsen.de