












Warngebiete Obere Weiße Elster



Gewässer

-  1. Ordnung
-  2. Ordnung
-  Standgewässer
-  Hochwassermeldepegel
-  Warngebiete Obere Weiße Elster
-  Verwaltungsgemeinschaft/Verwaltungsverband
-  Gemeinden
-  Gemeinden nicht hochwassergefährdet in diesem Flussgebiet
-  Flussgebiet Obere Weiße Elster

LANDESAMT FÜR UMWELT,
LANDWIRTSCHAFT
UND GEOLOGIE



Bearbeitung: Sächsisches Landesamt für Umwelt, Landwirtschaft und Geologie
Abteilung 4, Wasser, Boden, Wertstoffe

Referat 45, Landeshochwasserzentrum, Gewässerkunde
Datengrundlage: Fachdaten LfULG

Bearbeitungsstand: 01/2017

Geobasisdaten: © 2017, Staatsbetrieb Geobasisinformation und Vermessung Sachsen

